

ГЕНЕРАЛЬНЫЙ ПЛАН ДОБРЯНСКОГО ГОРОДСКОГО ОКРУГА ПЕРМСКОГО КРАЯ

КАРТА ГРАНИЦ ЗОН С ОСОБИМИ УСЛОВИЯМИ ИСПОЛЬЗОВАНИЯ ТЕРРИТОРИЙ М 1:5 000

Камское вдхр.

д. Нижнее Красное

ДОБРЯНСКИЙ ГОРОДСКОЙ ОКРУГ

Крутое болото

п. Красное

д. Крутиково

д. Поморцево

ТП 10/0,4кВ

ТП 10/0,4кВ

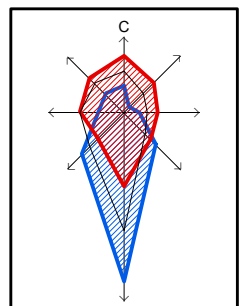
ТП 10/0,4кВ

ул. Набережная

ул. Набережная

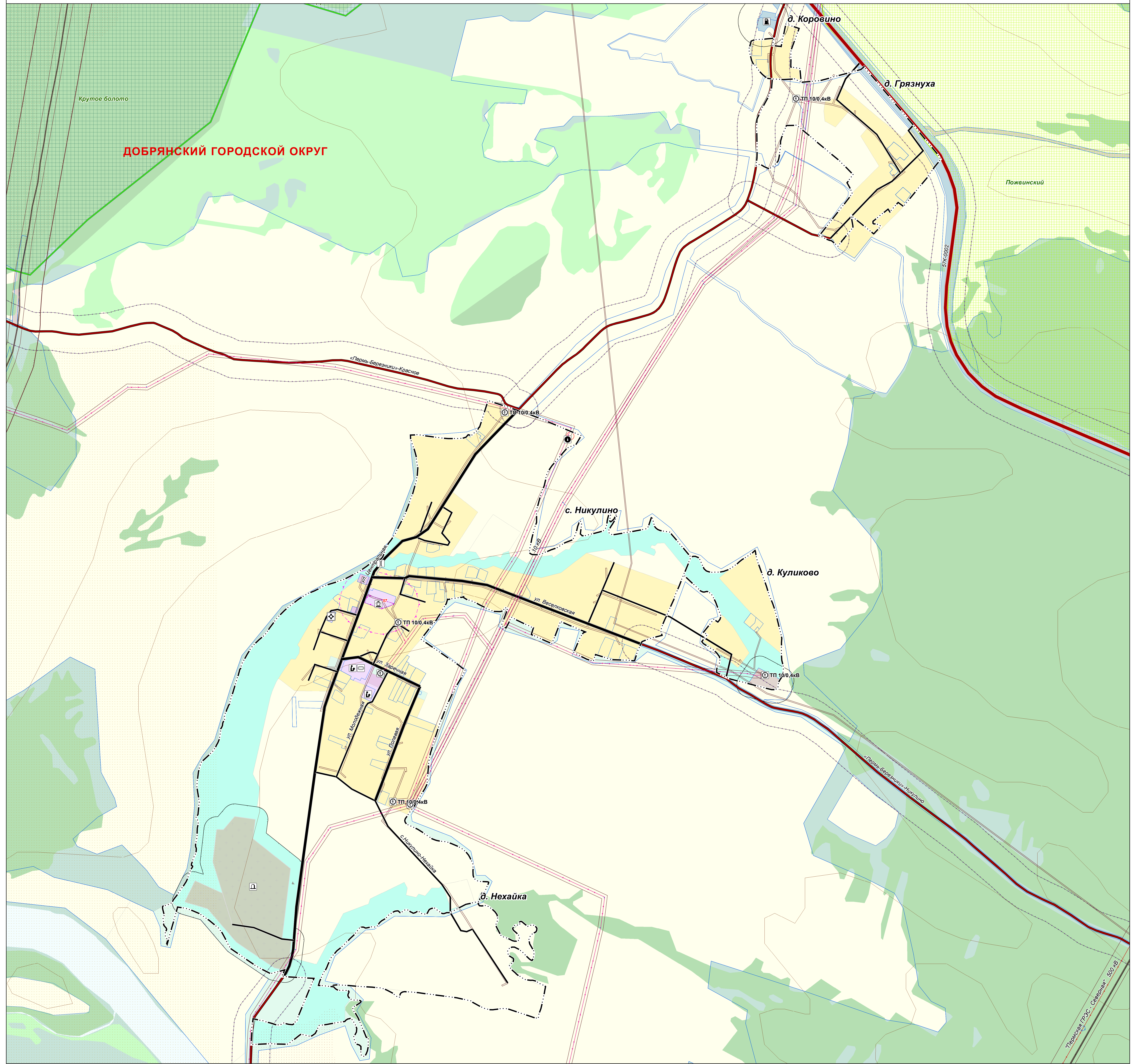
р. Турбинская

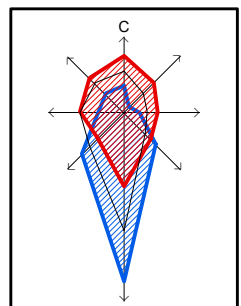
10/0 В



ГЕНЕРАЛЬНЫЙ ПЛАН ДОБРЯНСКОГО ГОРОДСКОГО ОКРУГА ПЕРМСКОГО КРАЯ

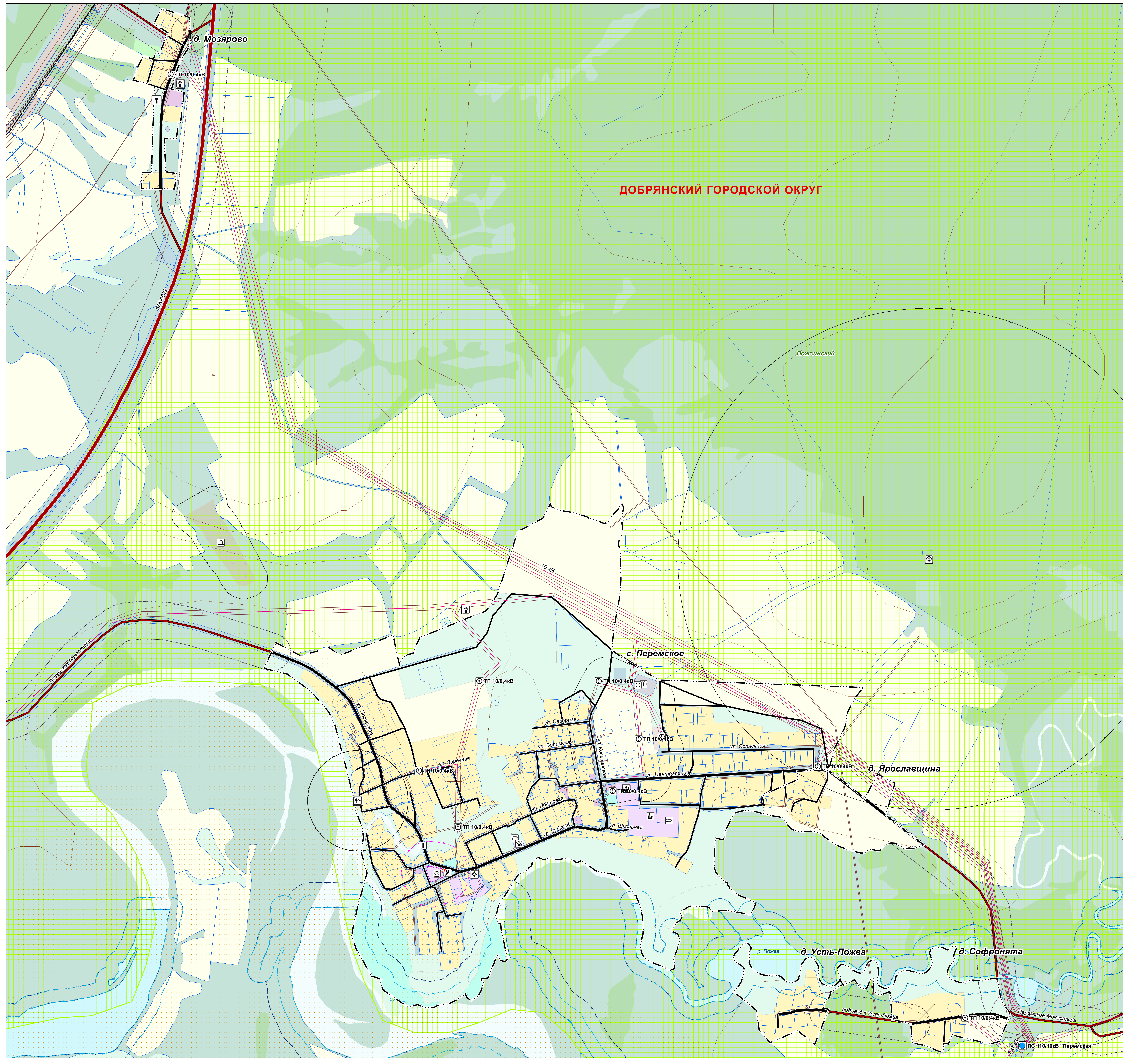
КАРТА ГРАНИЦ ЗОН С ОСОБЫМИ УСЛОВИЯМИ ИСПОЛЬЗОВАНИЯ ТЕРРИТОРИЙ М 1:5 000

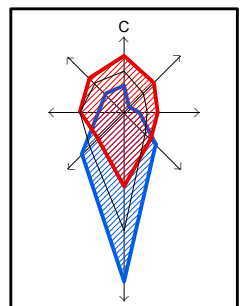




ГЕНЕРАЛЬНЫЙ ПЛАН ДОБРЯНСКОГО ГОРОДСКОГО ОКРУГА ПЕРМСКОГО КРАЯ

КАРТА ГРАНИЦ ЗОН С ОСОБИМИ УСЛОВИЯМИ ИСПОЛЬЗОВАНИЯ ТЕРРИТОРИЙ М 1:5 000





ГЕНЕРАЛЬНЫЙ ПЛАН ДОБРЯНСКОГО ГОРОДСКОГО ОКРУГА ПЕРМСКОГО КРАЯ

КАРТА ГРАНИЦ ЗОН С ОСОБЫМИ УСЛОВИЯМИ ИСПОЛЬЗОВАНИЯ ТЕРРИТОРИЙ М 1:5 000

ДОБРЯНСКИЙ ГОРОДСКОЙ ОКРУГ

д. Ефтята

д. Бердниковщина

д. Монастырь

ТП 100,4кВ

Пожвинский

Ефтята-Усть-Пожва

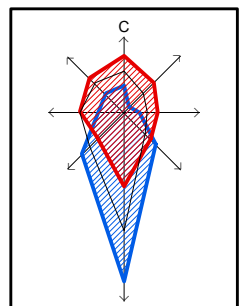
Первомайское-Монастырь 10 кВ

Ефтята-Усть-Пожва

Верхняя Пожва

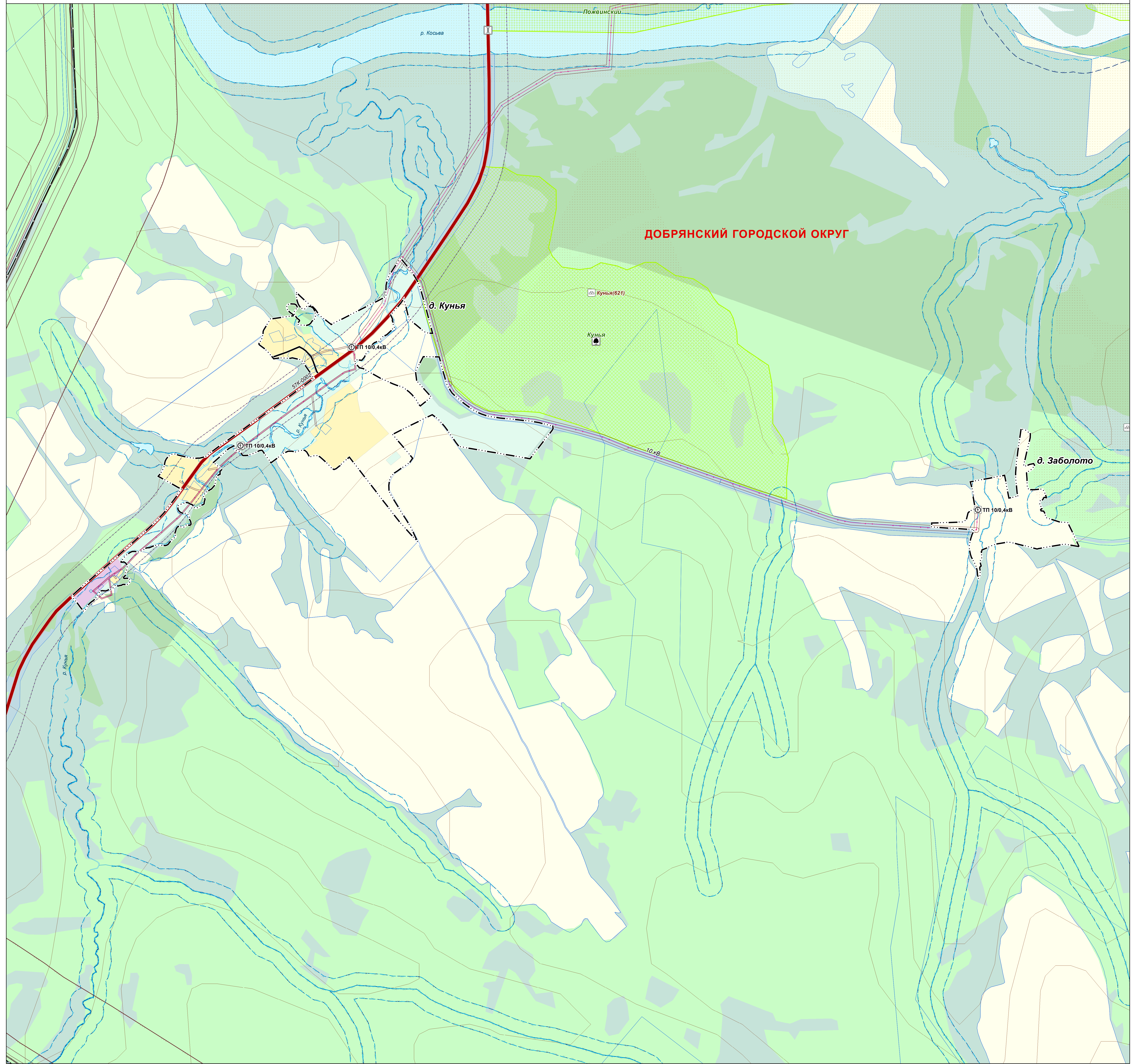
Левинское-Ефтята

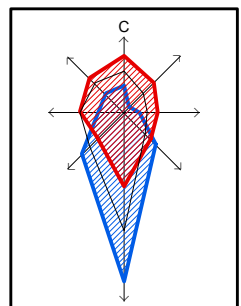
Первомайское-Монастырь



ГЕНЕРАЛЬНЫЙ ПЛАН ДОБРЯНСКОГО ГОРОДСКОГО ОКРУГА ПЕРМСКОГО КРАЯ

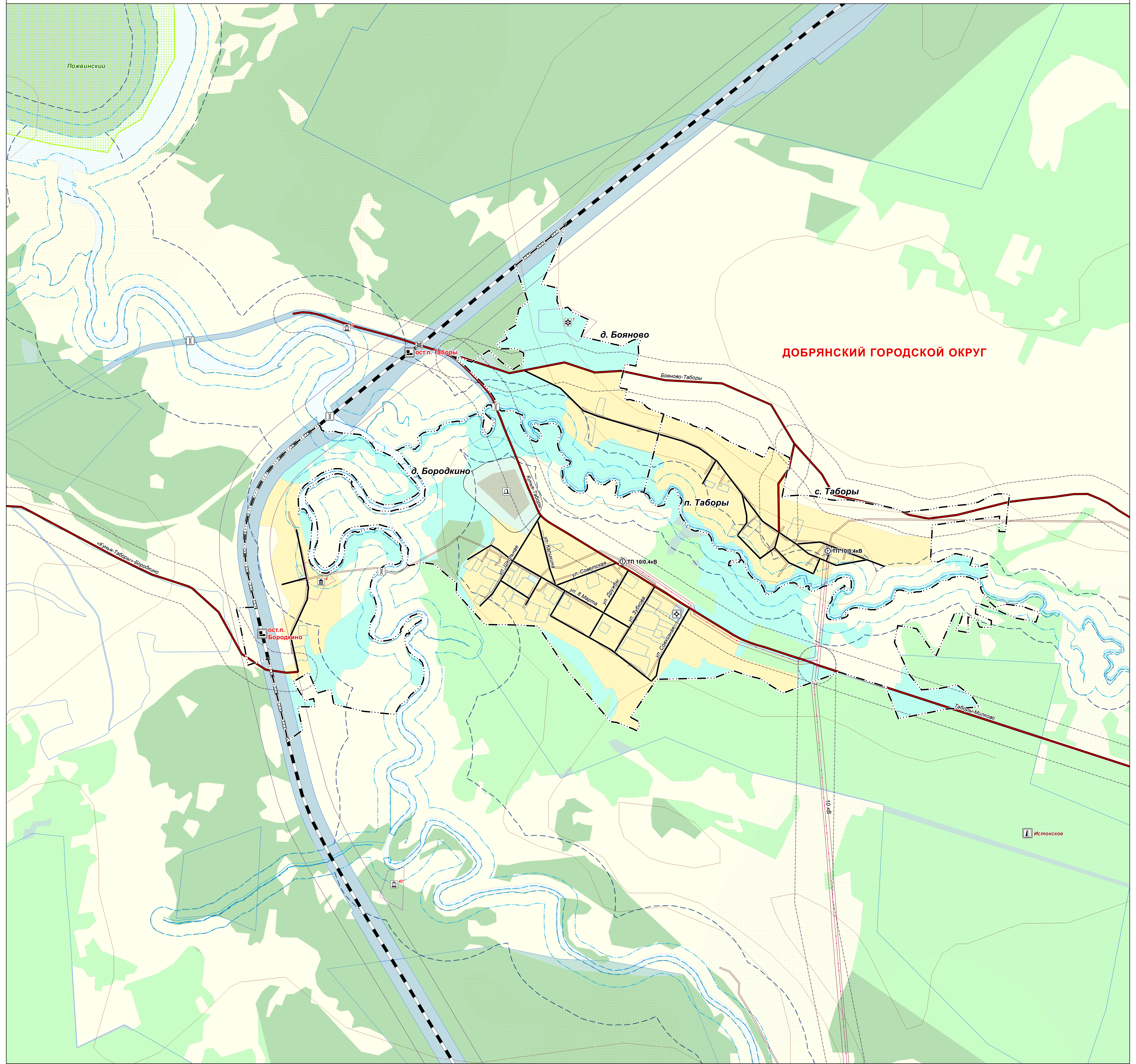
КАРТА ГРАНИЦ ЗОН С ОСОБИМИ УСЛОВИЯМИ ИСПОЛЬЗОВАНИЯ ТЕРРИТОРИЙ М 1:5 000

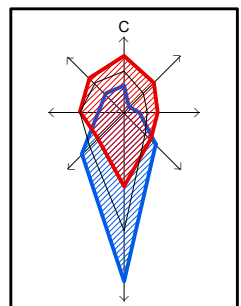




ГЕНЕРАЛЬНЫЙ ПЛАН ДОБРЯНСКОГО ГОРОДСКОГО ОКРУГА ПЕРМСКОГО КРАЯ

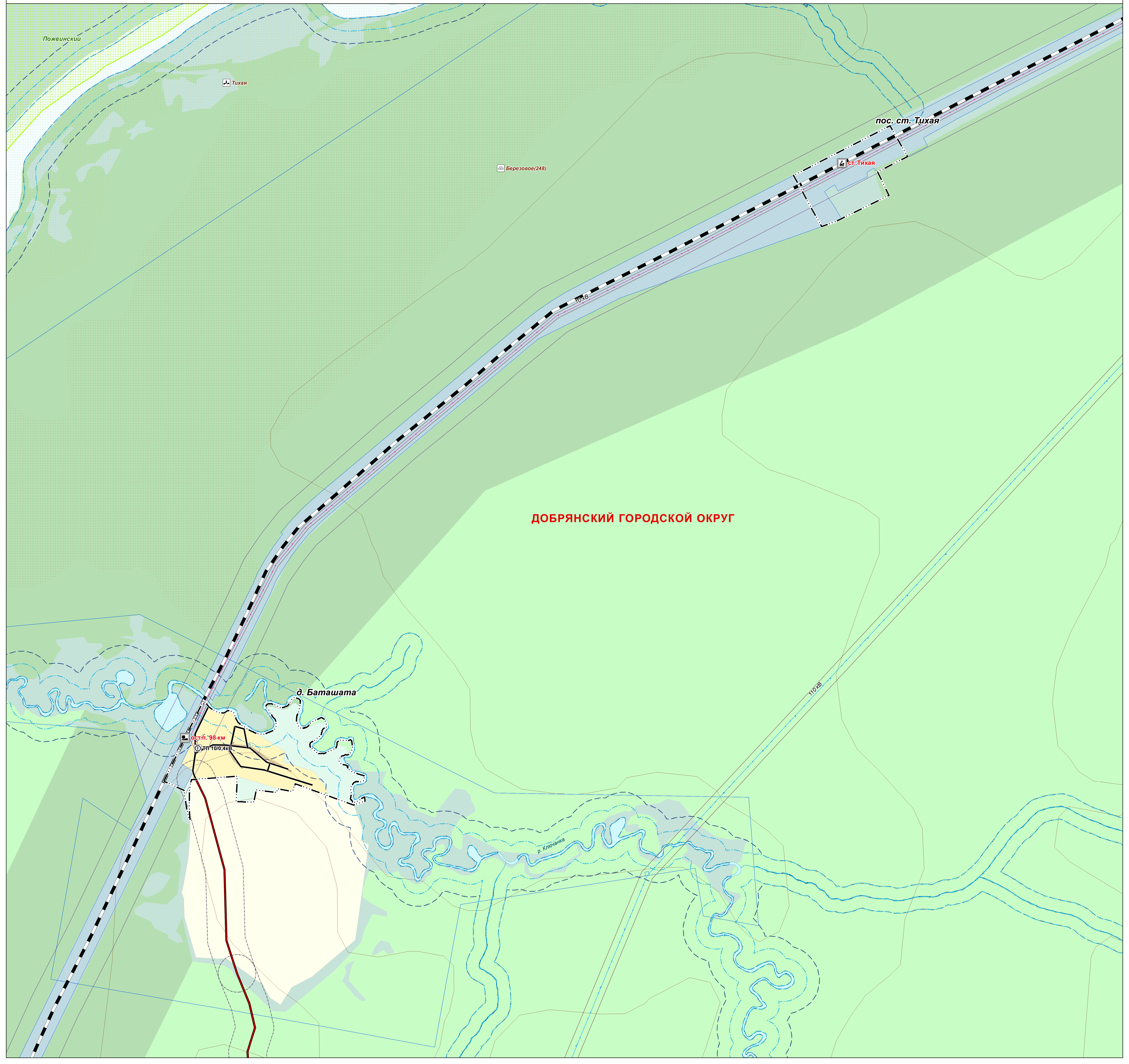
КАРТА ГРАНИЦ ЗОН С ОСОБЫМИ УСЛОВИЯМИ ИСПОЛЬЗОВАНИЯ ТЕРРИТОРИЙ М 1:5 000

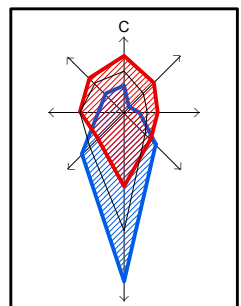




ГЕНЕРАЛЬНЫЙ ПЛАН ДОБРЯНСКОГО ГОРОДСКОГО ОКРУГА ПЕРМСКОГО КРАЯ

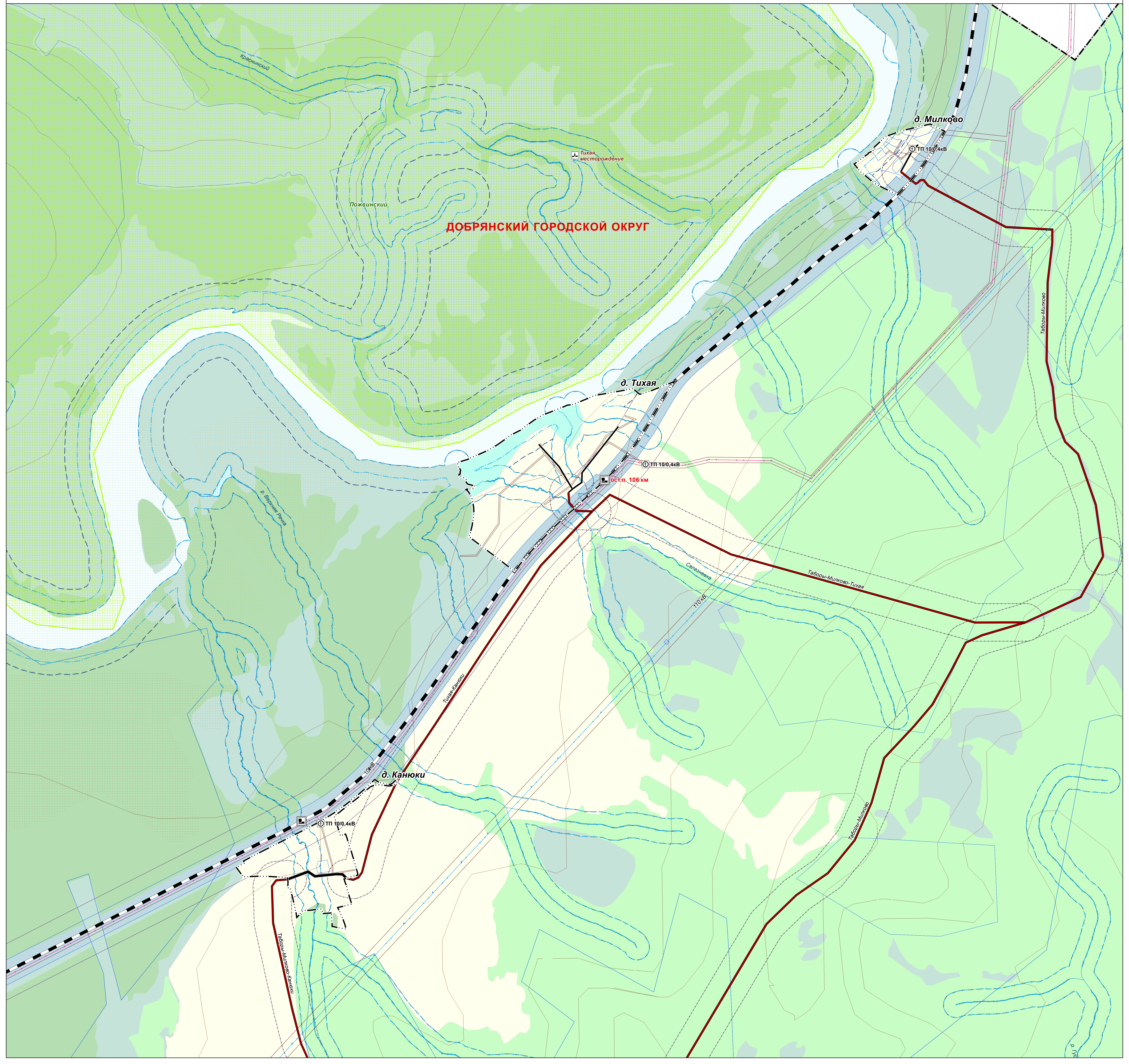
КАРТА ГРАНИЦ ЗОН С ОСОБЫМИ УСЛОВИЯМИ ИСПОЛЬЗОВАНИЯ ТЕРРИТОРИЙ М 1:5 000

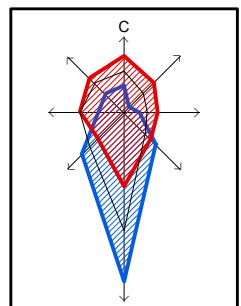




ГЕНЕРАЛЬНЫЙ ПЛАН ДОБРЯНСКОГО ГОРОДСКОГО ОКРУГА ПЕРМСКОГО КРАЯ

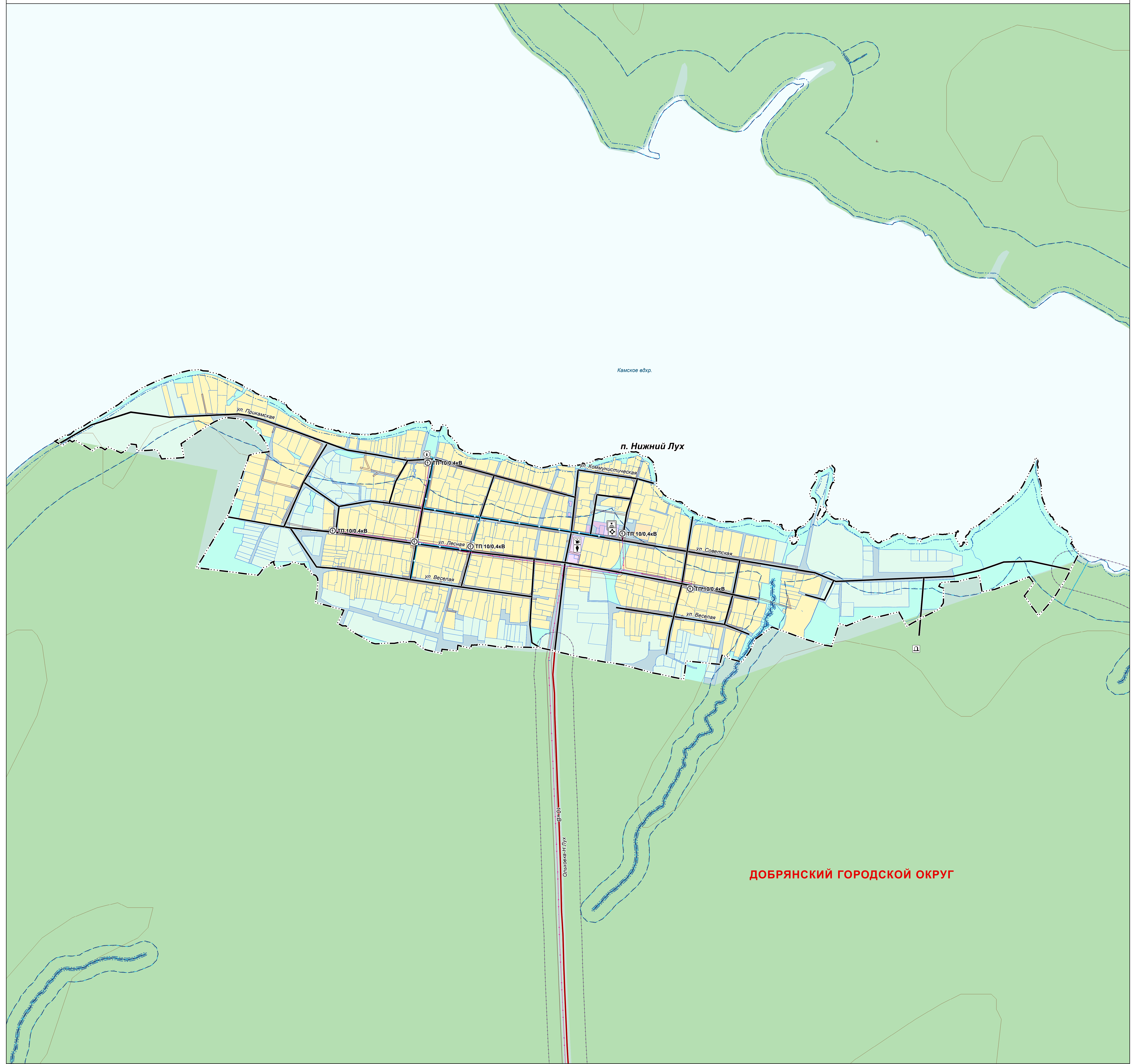
КАРТА ГРАНИЦ ЗОН С ОСОБЫМИ УСЛОВИЯМИ ИСПОЛЬЗОВАНИЯ ТЕРРИТОРИЙ М 1:5 000





ГЕНЕРАЛЬНЫЙ ПЛАН ДОБРЯНСКОГО ГОРОДСКОГО ОКРУГА ПЕРМСКОГО КРАЯ

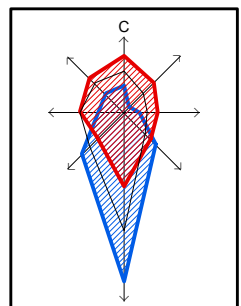
КАРТА ГРАНИЦ ЗОН С ОСОБЫМИ УСЛОВИЯМИ ИСПОЛЬЗОВАНИЯ ТЕРРИТОРИЙ М 1:5 000



Камское водхр.

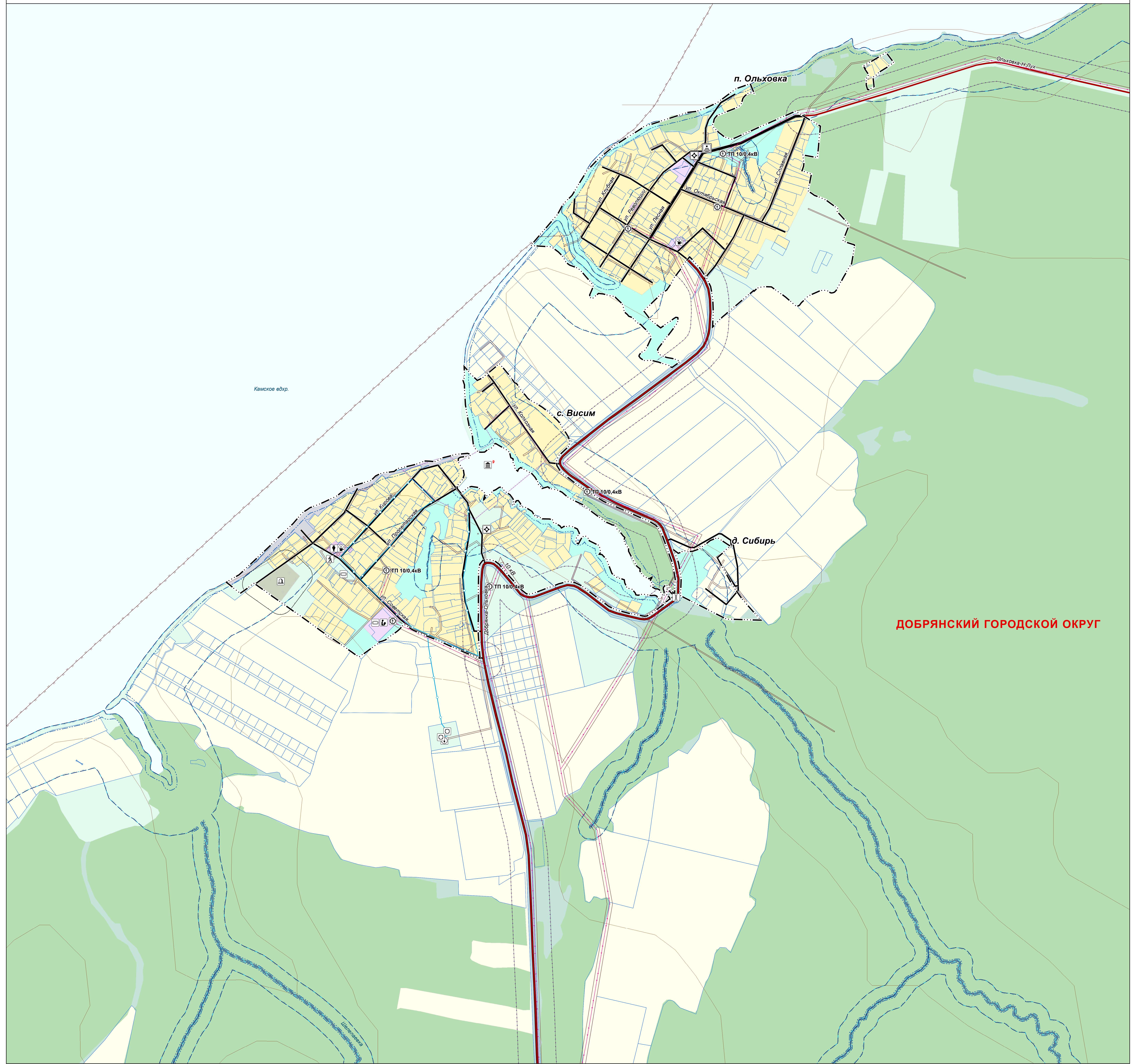
п. Нижний Лух

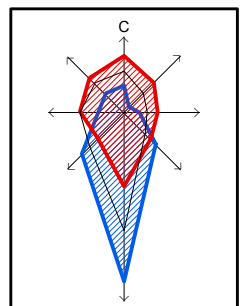
ДОБРЯНСКИЙ ГОРОДСКОЙ ОКРУГ



ГЕНЕРАЛЬНЫЙ ПЛАН ДОБРЯНСКОГО ГОРОДСКОГО ОКРУГА ПЕРМСКОГО КРАЯ

КАРТА ГРАНИЦ ЗОН С ОСОБЫМИ УСЛОВИЯМИ ИСПОЛЬЗОВАНИЯ ТЕРРИТОРИЙ М 1:5 000

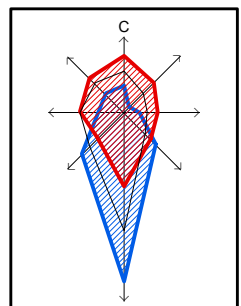




ГЕНЕРАЛЬНЫЙ ПЛАН ДОБРЯНСКОГО ГОРОДСКОГО ОКРУГА ПЕРМСКОГО КРАЯ

КАРТА ГРАНИЦ ЗОН С ОСОБЫМИ УСЛОВИЯМИ ИСПОЛЬЗОВАНИЯ ТЕРРИТОРИЙ М 1:5 000





ГЕНЕРАЛЬНЫЙ ПЛАН ДОБРЯНСКОГО ГОРОДСКОГО ОКРУГА ПЕРМСКОГО КРАЯ

КАРТА ГРАНИЦ ЗОН С ОСОБЫМИ УСЛОВИЯМИ ИСПОЛЬЗОВАНИЯ ТЕРРИТОРИЙ М 1:5 000

ДОБРЯНСКИЙ ГОРОДСКОЙ ОКРУГ

д. Большое Заполье

д. Захаровцы

д. Роговик

д. Малое Заполье

д. Липово

д. Королево

ул. Советская

ул. Мольежная

ул. Мира

ул. Мира

р. Дельца

«Добрянка-Ольховка»

«Добрянка-Ольховка-Королево»

«Добрянка-Ольховка-Роговик»

10 кв

ул. Полевая

ТП 10/0,4кВ

ТП 10/0,4кВ

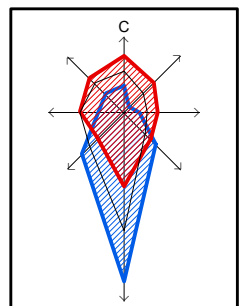
ТП 10/0,4кВ

ТП 10/0,4кВ

ТП 10/0,4кВ

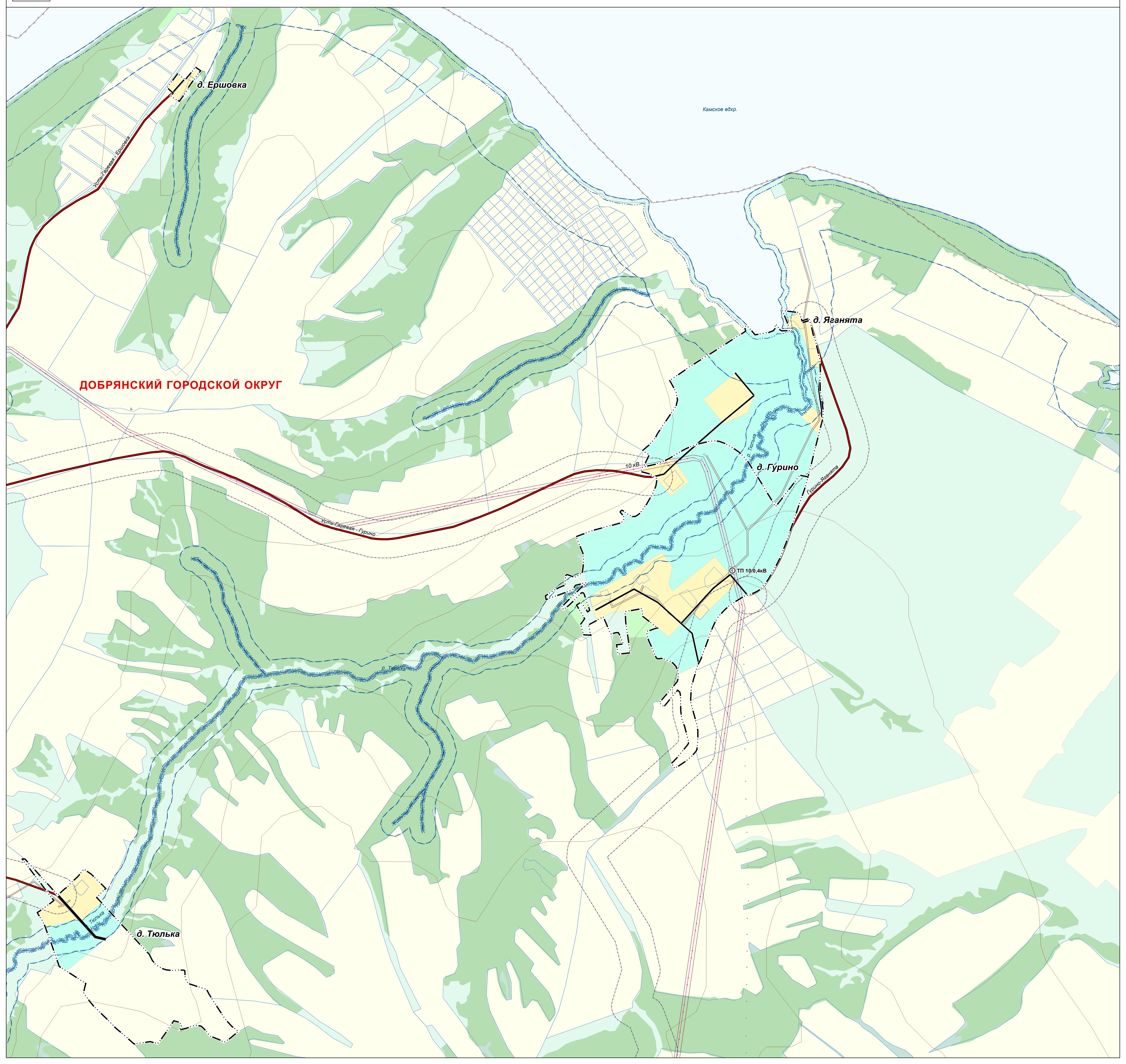
ТП 10/0,4кВ

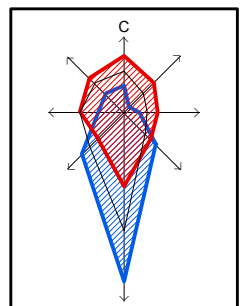




ГЕНЕРАЛЬНЫЙ ПЛАН ДОБРЯНСКОГО ГОРОДСКОГО ОКРУГА ПЕРМСКОГО КРАЯ

КАРТА ГРАНИЦ ЗОН С ОСОБИМИ УСЛОВИЯМИ ИСПОЛЬЗОВАНИЯ ТЕРРИТОРИЙ М 1:5 000

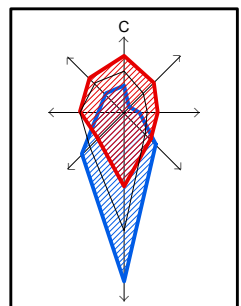




ГЕНЕРАЛЬНЫЙ ПЛАН ДОБРЯНСКОГО ГОРОДСКОГО ОКРУГА ПЕРМСКОГО КРАЯ

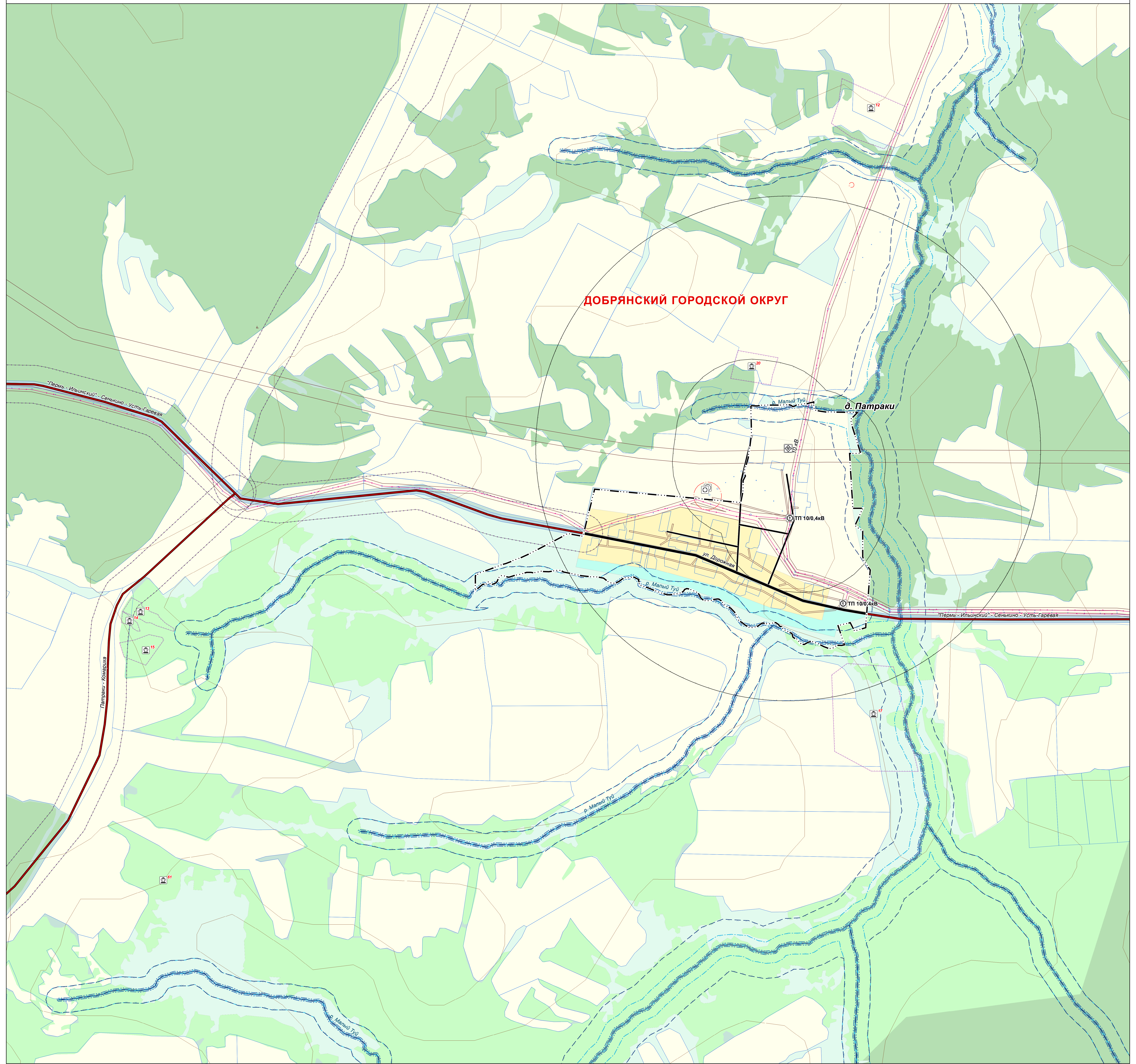
КАРТА ГРАНИЦ ЗОН С ОСОБЫМИ УСЛОВИЯМИ ИСПОЛЬЗОВАНИЯ ТЕРРИТОРИЙ М 1:5 000

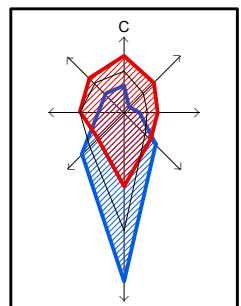




ГЕНЕРАЛЬНЫЙ ПЛАН ДОБРЯНСКОГО ГОРОДСКОГО ОКРУГА ПЕРМСКОГО КРАЯ

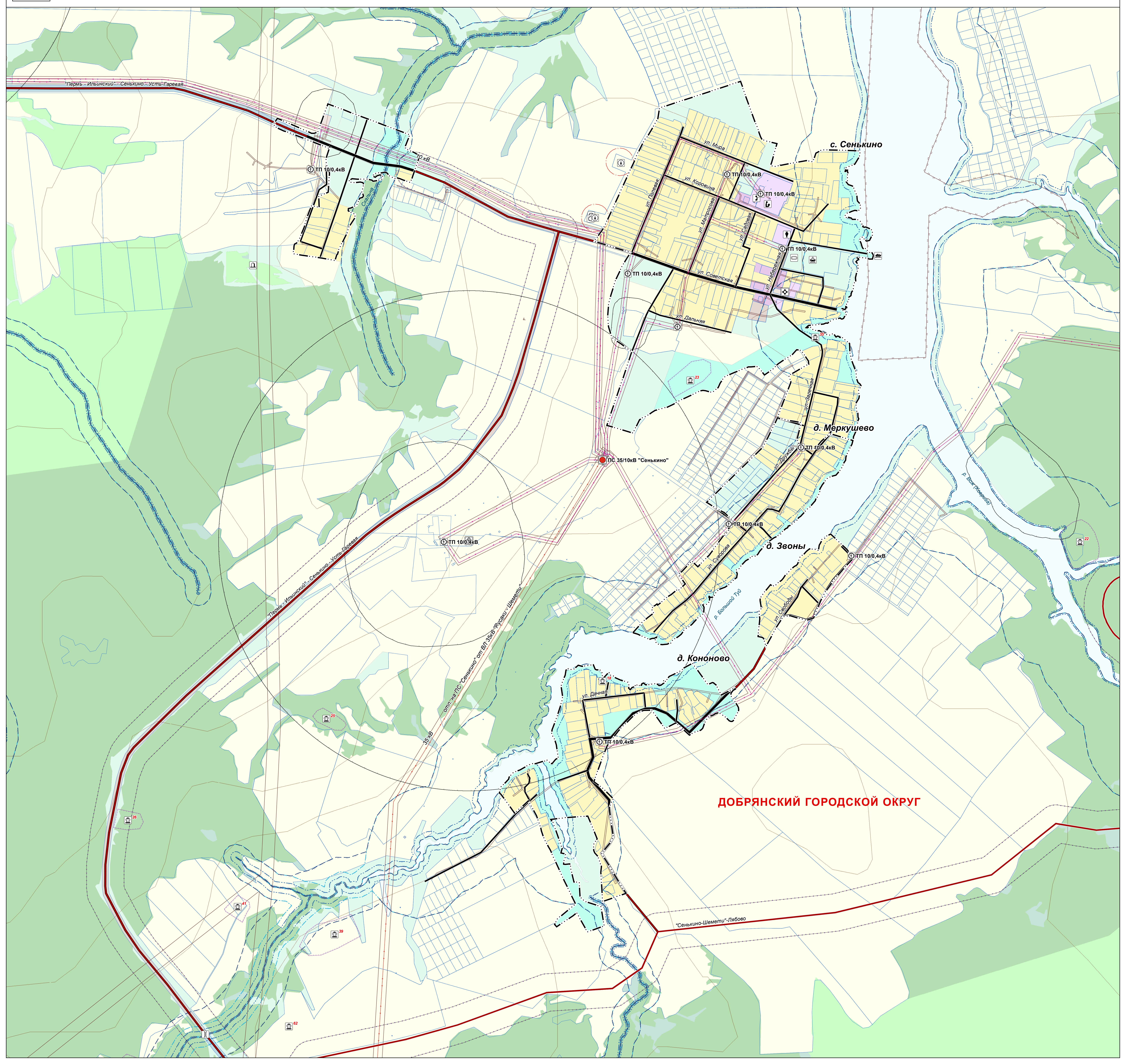
КАРТА ГРАНИЦ ЗОН С ОСОБЫМИ УСЛОВИЯМИ ИСПОЛЬЗОВАНИЯ ТЕРРИТОРИЙ М 1:5 000

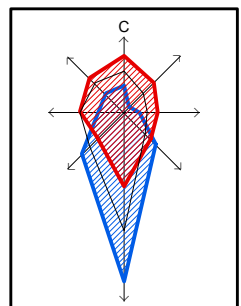




ГЕНЕРАЛЬНЫЙ ПЛАН ДОБРЯНСКОГО ГОРОДСКОГО ОКРУГА ПЕРМСКОГО КРАЯ

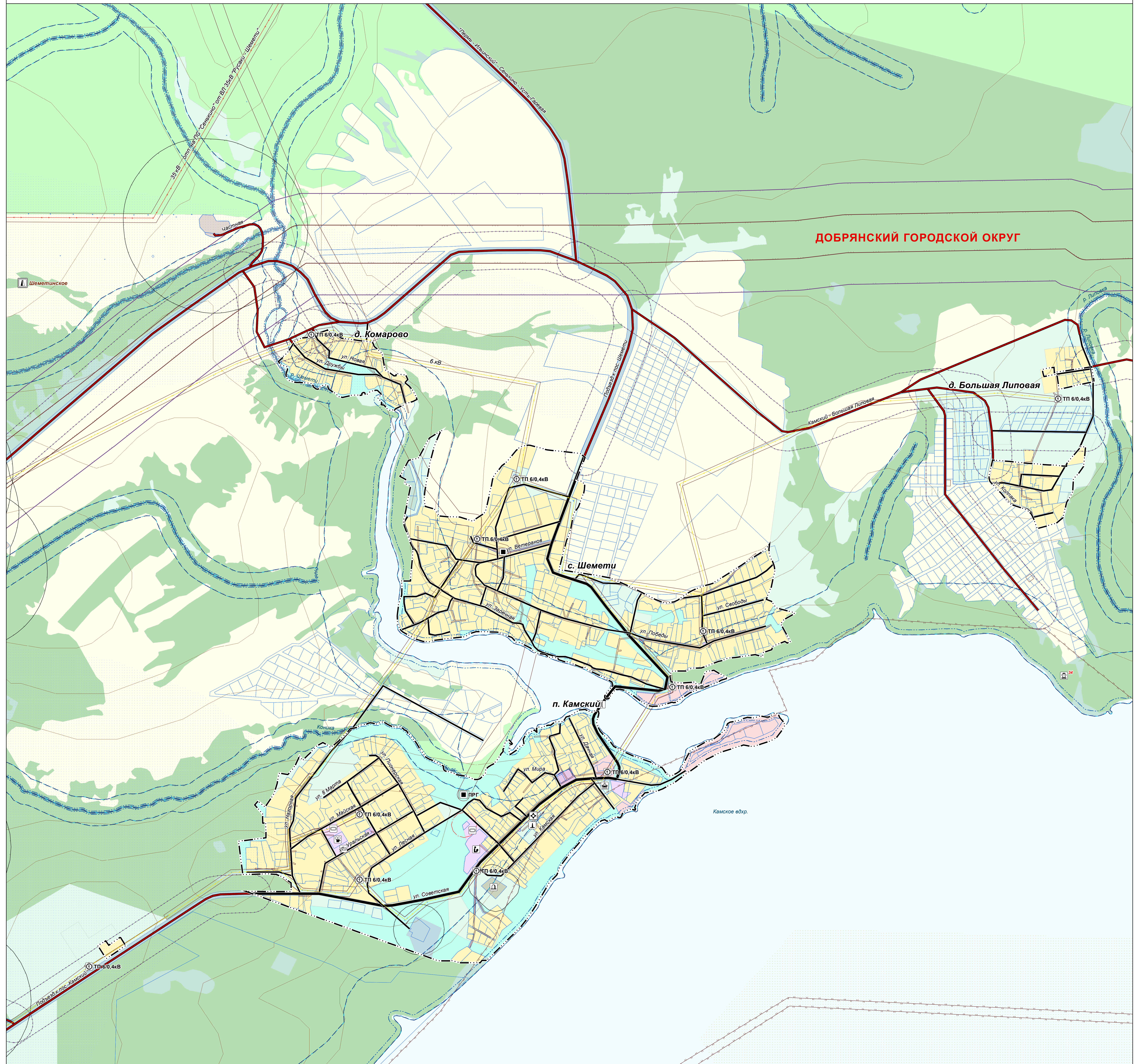
КАРТА ГРАНИЦ ЗОН С ОСОБЫМИ УСЛОВИЯМИ ИСПОЛЬЗОВАНИЯ ТЕРРИТОРИЙ М 1:5 000





ГЕНЕРАЛЬНЫЙ ПЛАН ДОБРЯНСКОГО ГОРОДСКОГО ОКРУГА ПЕРМСКОГО КРАЯ

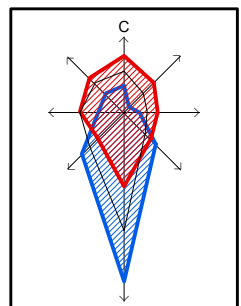
КАРТА ГРАНИЦ ЗОН С ОСОБИМИ УСЛОВИЯМИ ИСПОЛЬЗОВАНИЯ ТЕРРИТОРИЙ М 1:5 000



ДОБРЯНСКИЙ ГОРОДСКОЙ ОКРУГ

Шеметинское

34



ГЕНЕРАЛЬНЫЙ ПЛАН ДОБРЯНСКОГО ГОРОДСКОГО ОКРУГА ПЕРМСКОГО КРАЯ

КАРТА ГРАНИЦ ЗОН С ОСОБЫМИ УСЛОВИЯМИ ИСПОЛЬЗОВАНИЯ ТЕРРИТОРИЙ М 1:5 000

ДОБРЯНСКИЙ ГОРОДСКОЙ ОКРУГ

п. Тюсь

Палежка

ул. Клубная

ул. Фанерная

ул. Горького

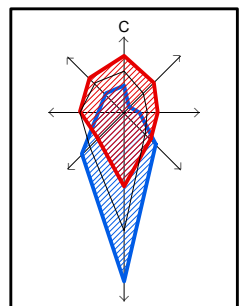
Висимка

«Добринка-Ольховка» (Тюсь)

р. Застенный Тюсь

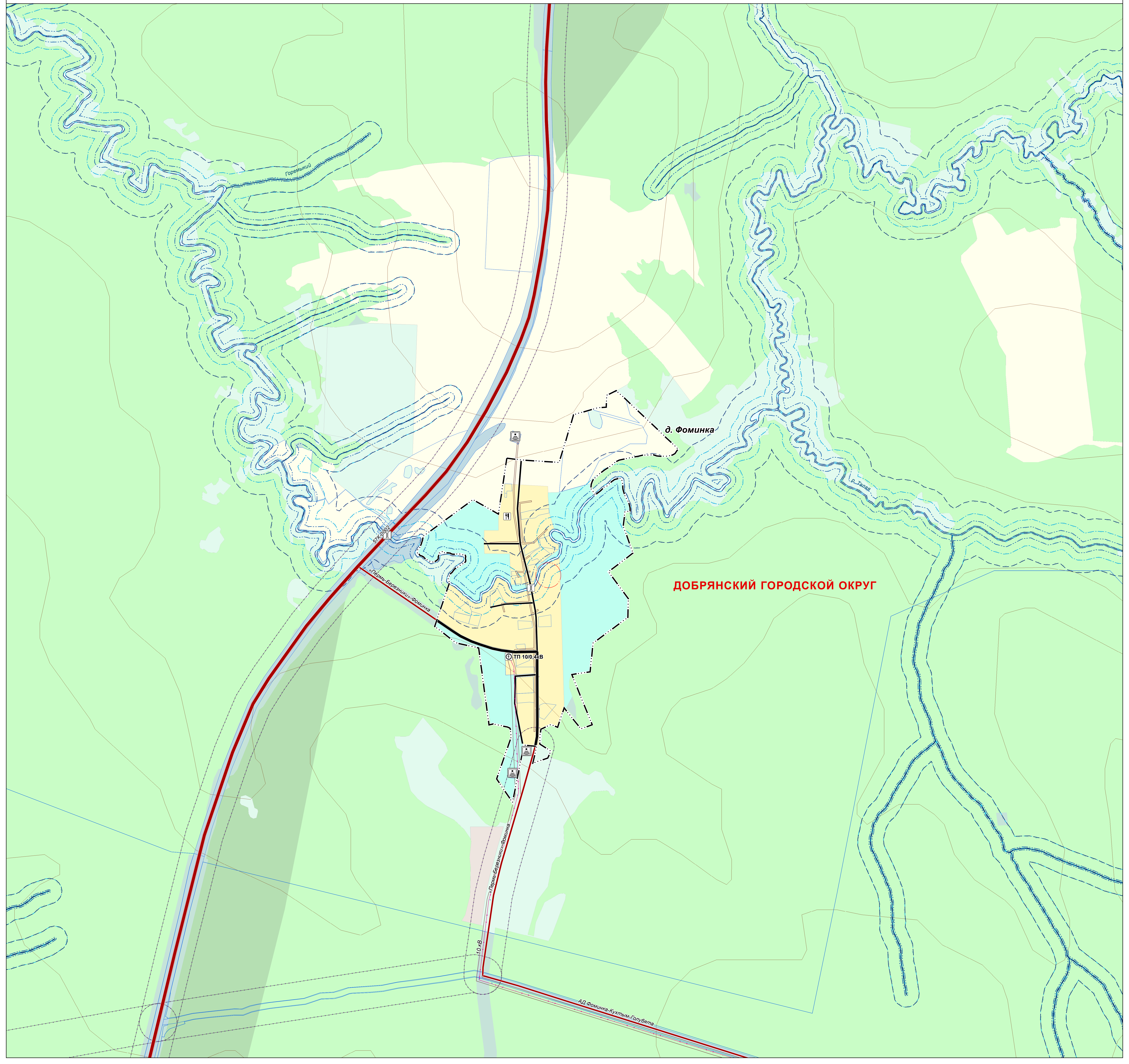
р. Тюсь

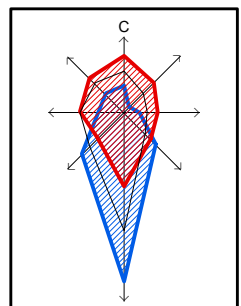
10 кВ
Добринка-Ольховка



ГЕНЕРАЛЬНЫЙ ПЛАН ДОБРЯНСКОГО ГОРОДСКОГО ОКРУГА ПЕРМСКОГО КРАЯ

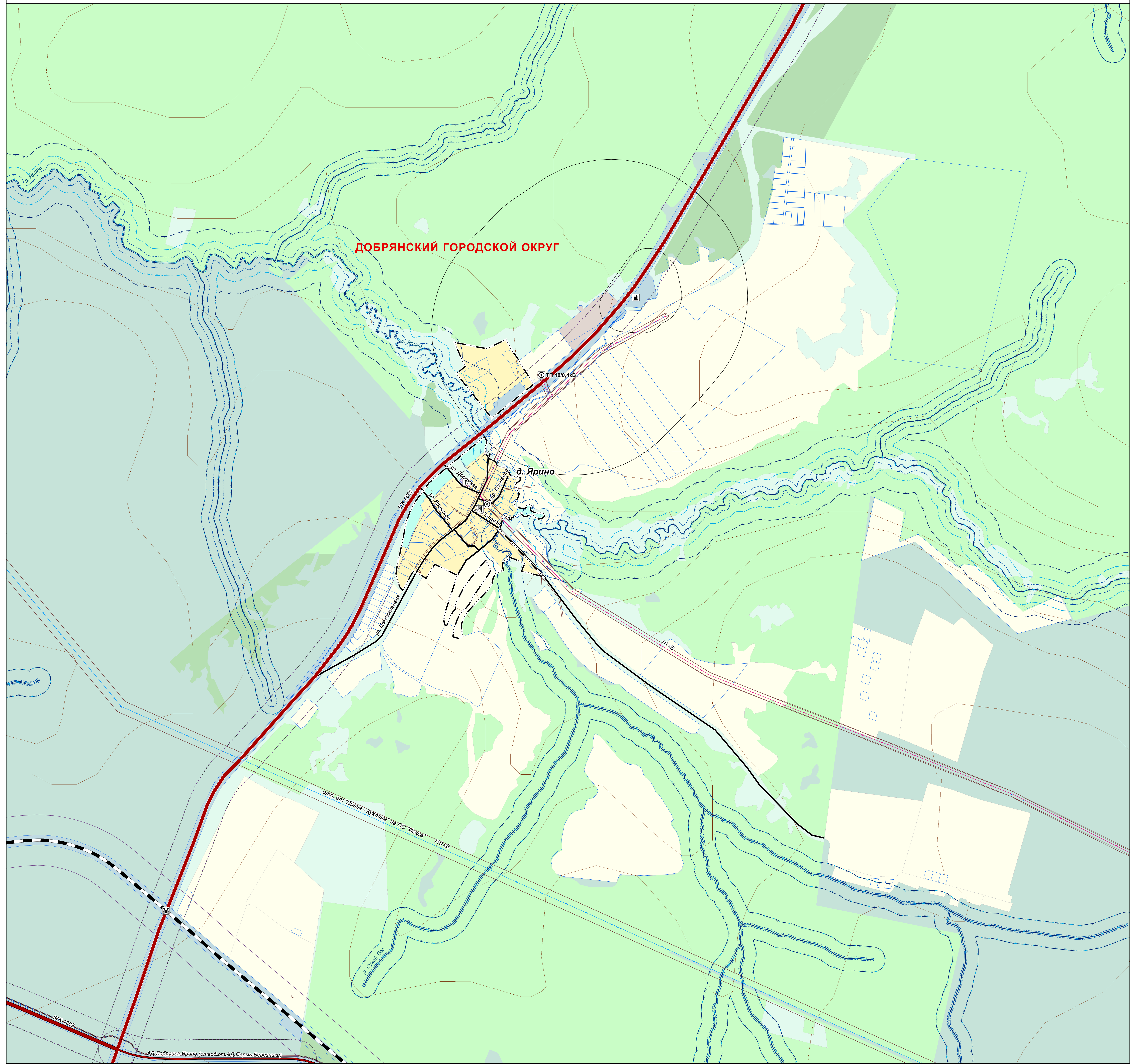
КАРТА ГРАНИЦ ЗОН С ОСОБЫМИ УСЛОВИЯМИ ИСПОЛЬЗОВАНИЯ ТЕРРИТОРИЙ М 1:5 000





ГЕНЕРАЛЬНЫЙ ПЛАН ДОБРЯНСКОГО ГОРОДСКОГО ОКРУГА ПЕРМСКОГО КРАЯ

КАРТА ГРАНИЦ ЗОН С ОСОБИМИ УСЛОВИЯМИ ИСПОЛЬЗОВАНИЯ ТЕРРИТОРИЙ М 1:5 000



ДОБРЯНСКИЙ ГОРОДСКОЙ ОКРУГ

д. Ярино

ул. Горюхова

ул. Яриновская

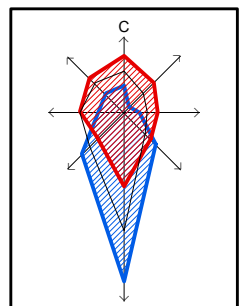
ул. Лопатина

отп. от "Дубья - Кухтым" на ПС "Искра" 110кВ

р. Сухой Лес

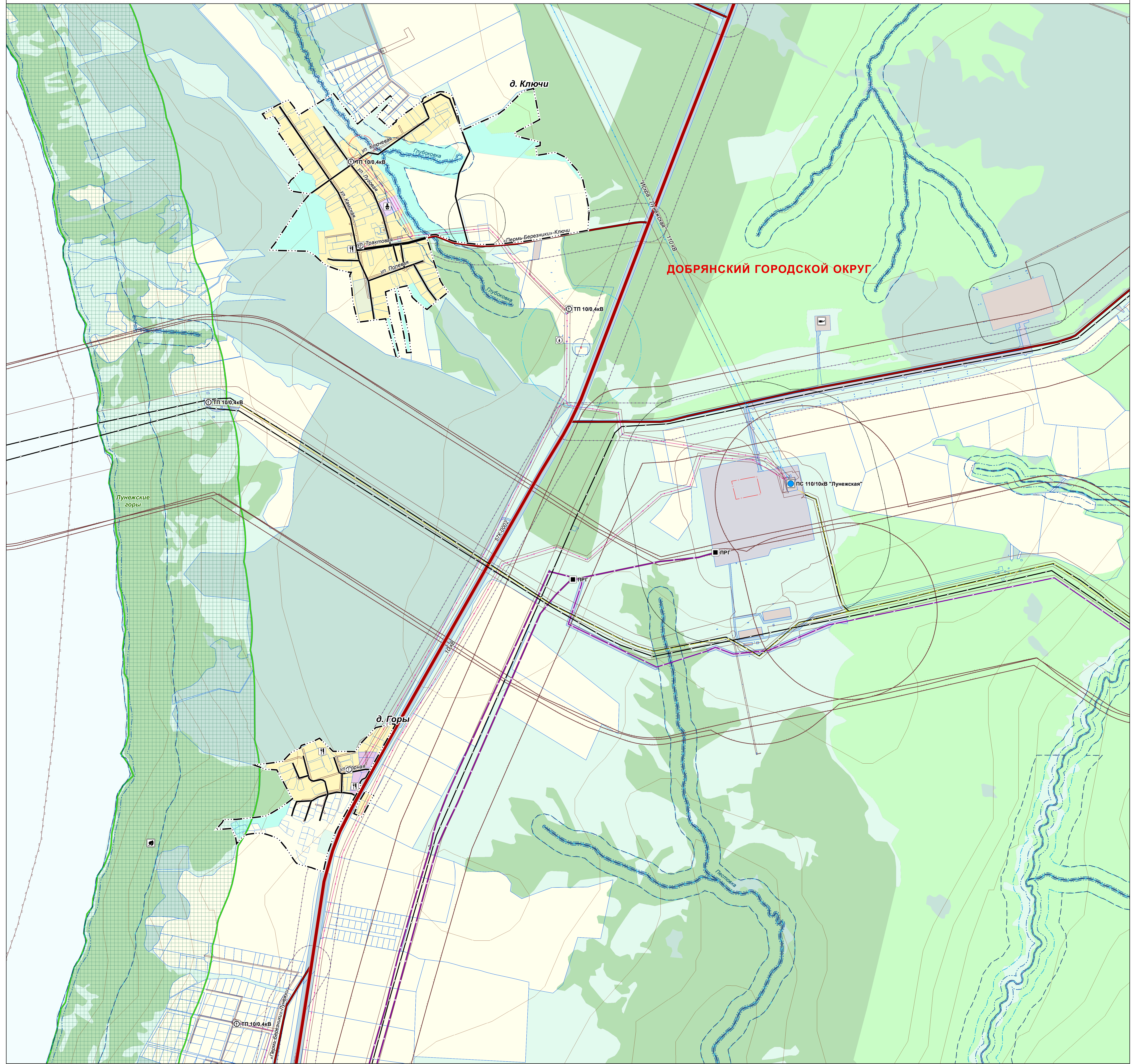
57К-1202

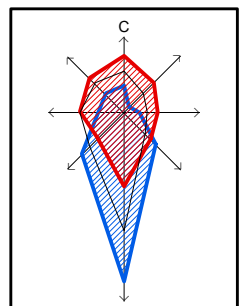
АД Добрянка-Ярино (отвод от АД Пермь-Березники)



ГЕНЕРАЛЬНЫЙ ПЛАН ДОБРЯНСКОГО ГОРОДСКОГО ОКРУГА ПЕРМСКОГО КРАЯ

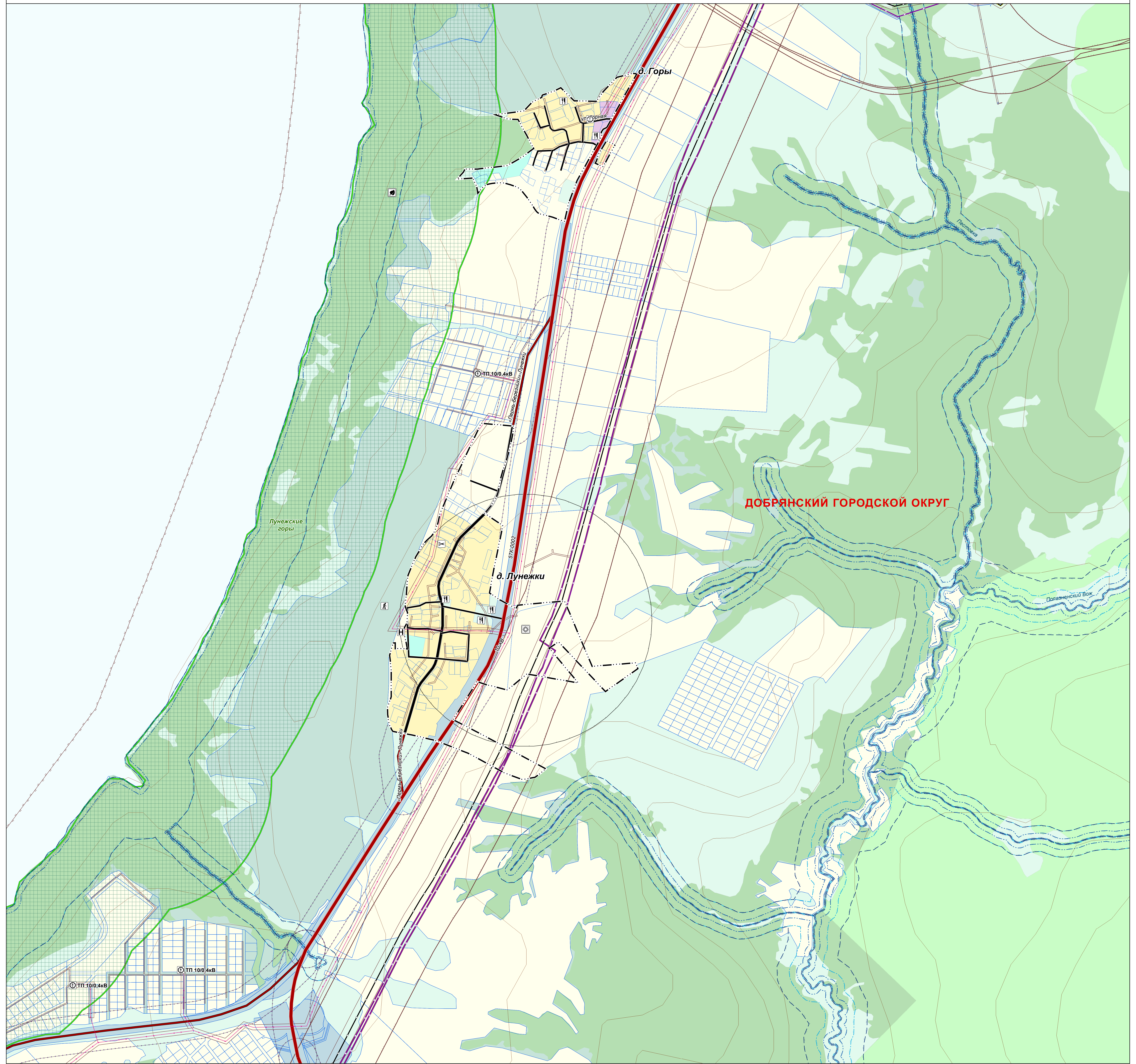
КАРТА ГРАНИЦ ЗОН С ОСОБЫМИ УСЛОВИЯМИ ИСПОЛЬЗОВАНИЯ ТЕРРИТОРИЙ М 1:5 000



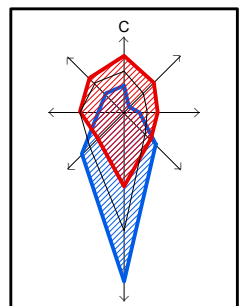


ГЕНЕРАЛЬНЫЙ ПЛАН ДОБРЯНСКОГО ГОРОДСКОГО ОКРУГА ПЕРМСКОГО КРАЯ

КАРТА ГРАНИЦ ЗОН С ОСОБИМИ УСЛОВИЯМИ ИСПОЛЬЗОВАНИЯ ТЕРРИТОРИЙ М 1:5 000



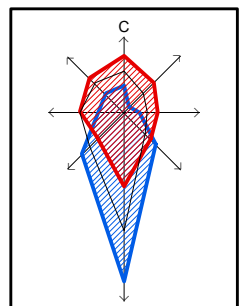
ДОБРЯНСКИЙ ГОРОДСКОЙ ОКРУГ



ГЕНЕРАЛЬНЫЙ ПЛАН ДОБРЯНСКОГО ГОРОДСКОГО ОКРУГА ПЕРМСКОГО КРАЯ

КАРТА ГРАНИЦ ЗОН С ОСОБИМИ УСЛОВИЯМИ ИСПОЛЬЗОВАНИЯ ТЕРРИТОРИЙ М 1:5 000

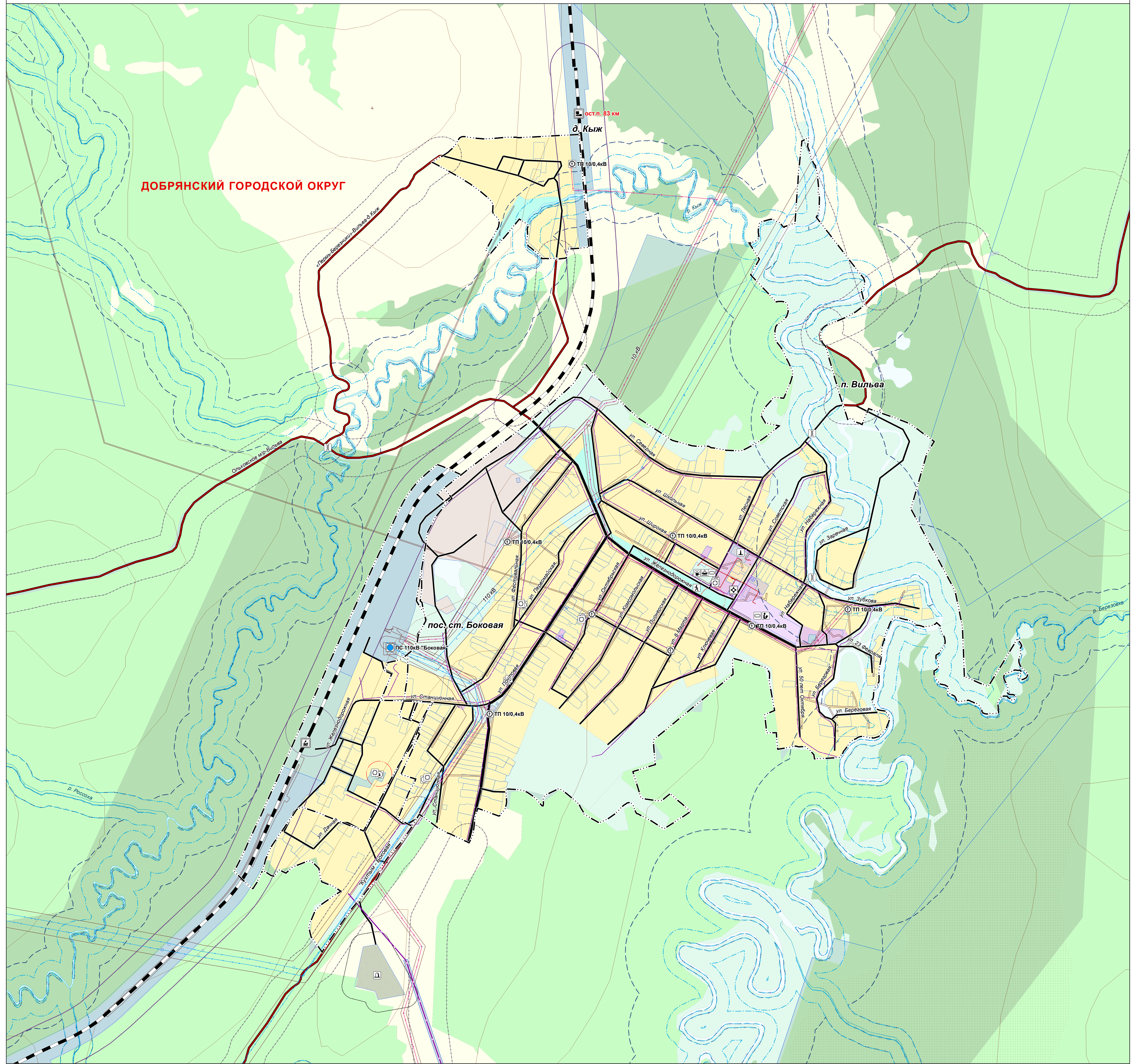


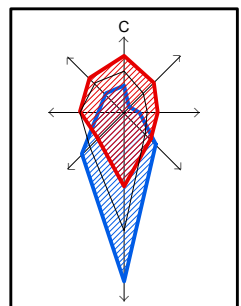


ГЕНЕРАЛЬНЫЙ ПЛАН ДОБРЯНСКОГО ГОРОДСКОГО ОКРУГА ПЕРМСКОГО КРАЯ

КАРТА ГРАНИЦ ЗОН С ОСОБЫМИ УСЛОВИЯМИ ИСПОЛЬЗОВАНИЯ ТЕРРИТОРИЙ М 1:5 000

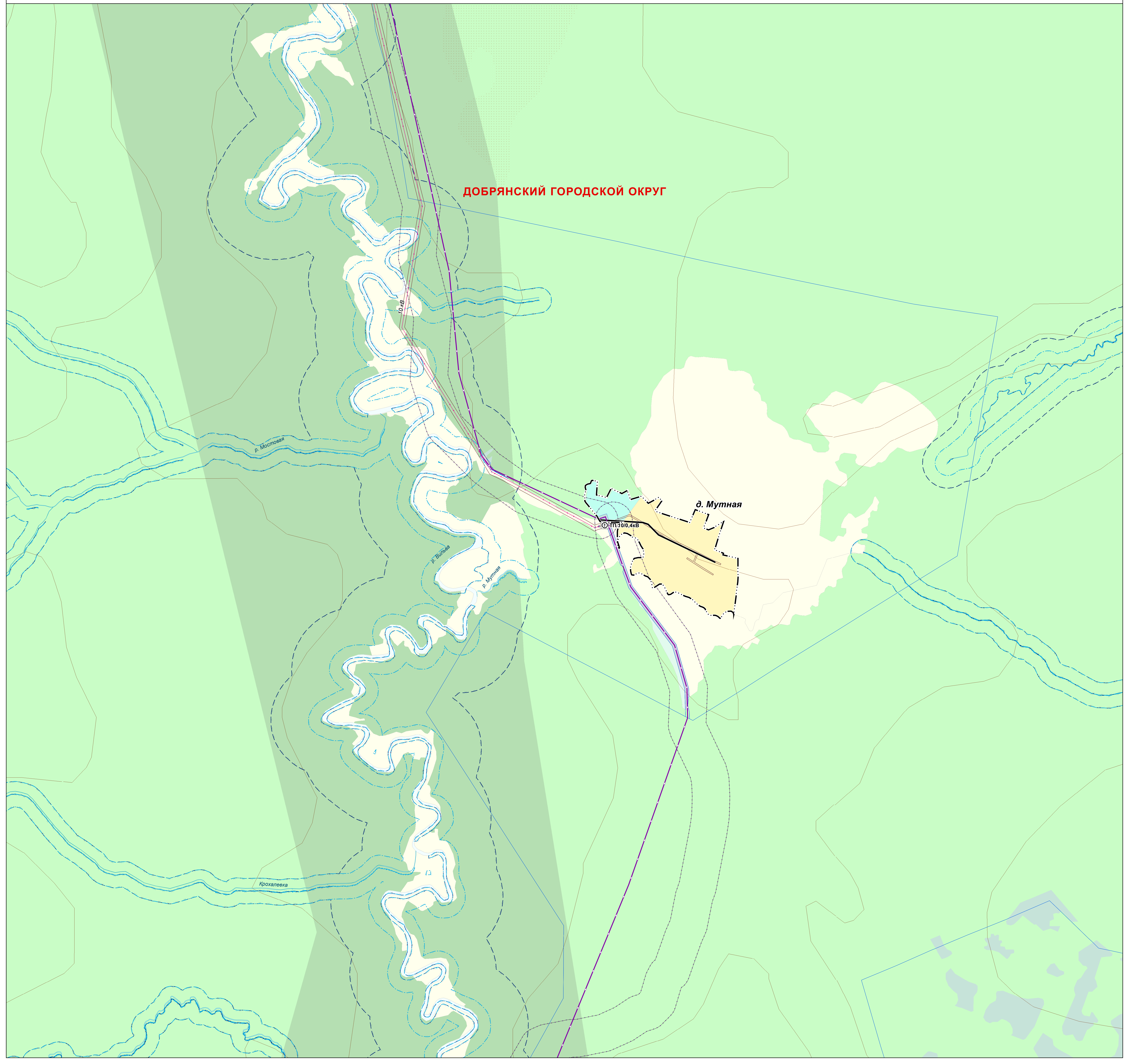
ДОБРЯНСКИЙ ГОРОДСКОЙ ОКРУГ

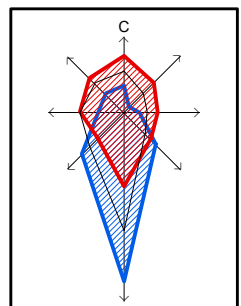




ГЕНЕРАЛЬНЫЙ ПЛАН ДОБРЯНСКОГО ГОРОДСКОГО ОКРУГА ПЕРМСКОГО КРАЯ

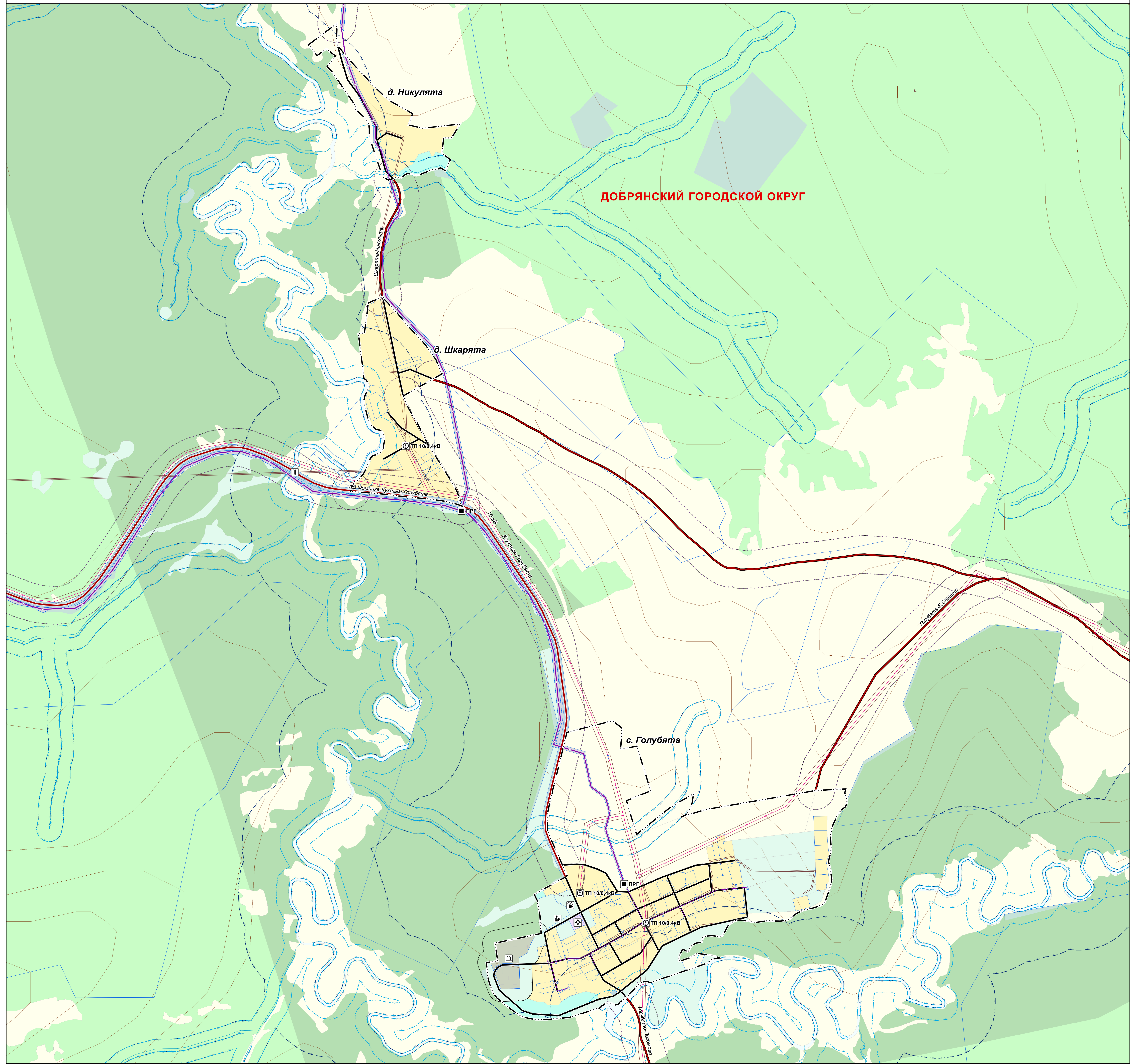
КАРТА ГРАНИЦ ЗОН С ОСОБЫМИ УСЛОВИЯМИ ИСПОЛЬЗОВАНИЯ ТЕРРИТОРИЙ М 1:5 000

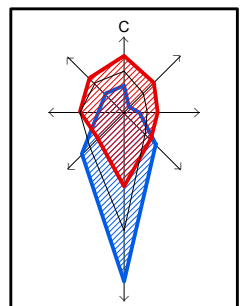




ГЕНЕРАЛЬНЫЙ ПЛАН ДОБРЯНСКОГО ГОРОДСКОГО ОКРУГА ПЕРМСКОГО КРАЯ

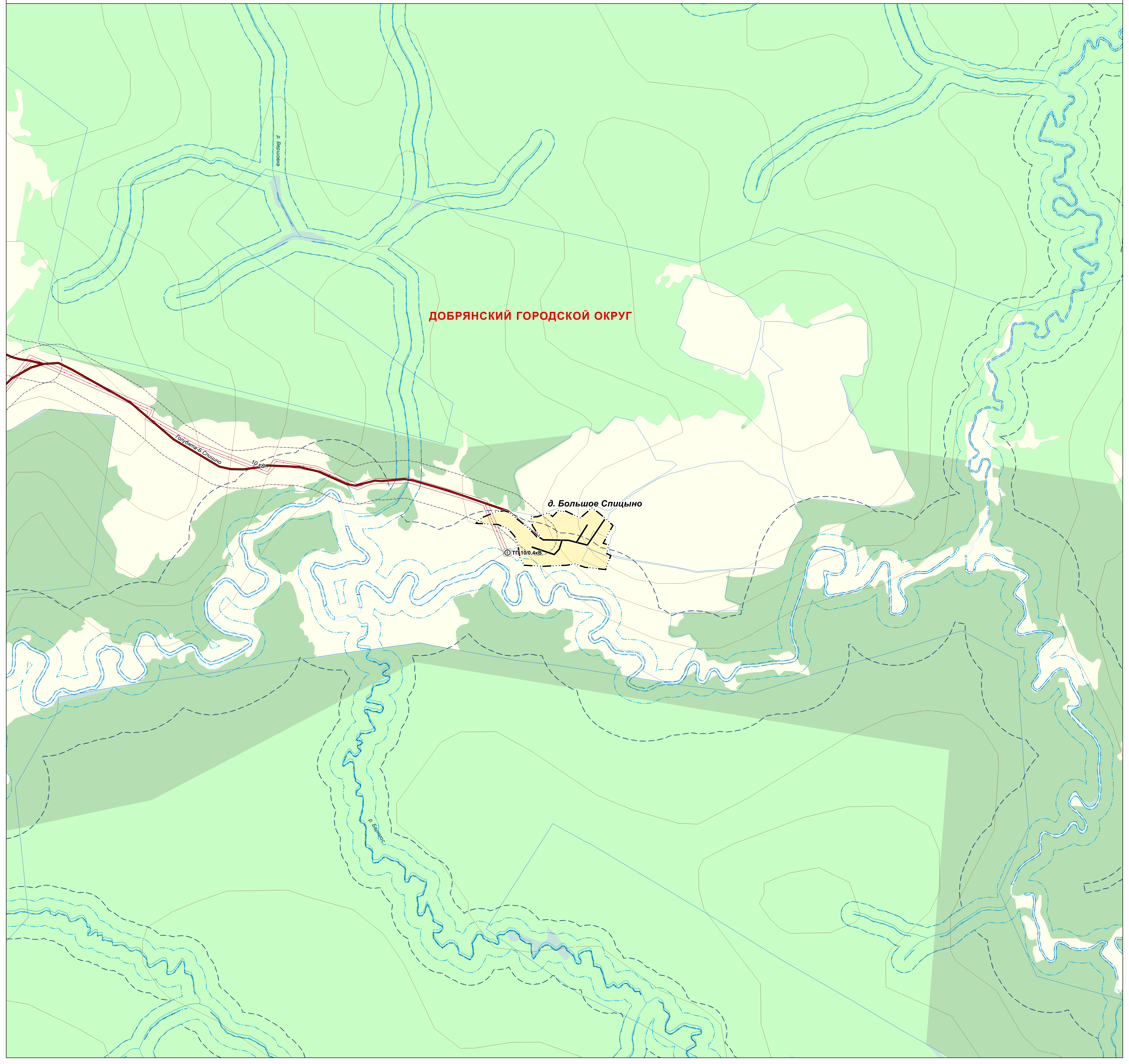
КАРТА ГРАНИЦ ЗОН С ОСОБЫМИ УСЛОВИЯМИ ИСПОЛЬЗОВАНИЯ ТЕРРИТОРИЙ М 1:5 000

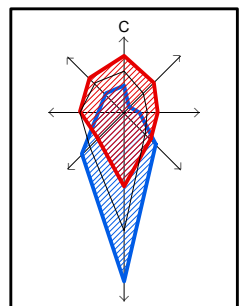




ГЕНЕРАЛЬНЫЙ ПЛАН ДОБРЯНСКОГО ГОРОДСКОГО ОКРУГА ПЕРМСКОГО КРАЯ

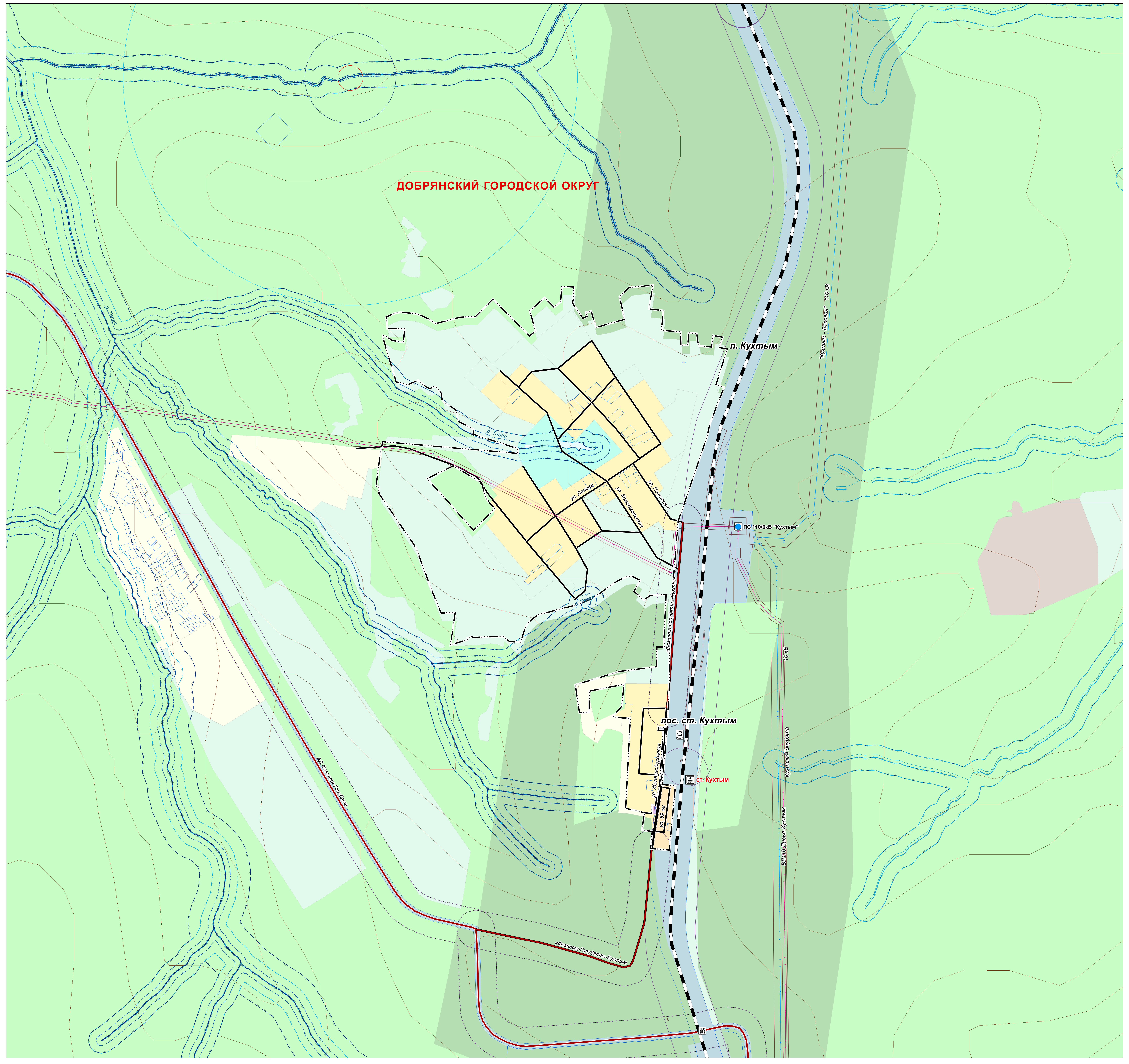
КАРТА ГРАНИЦ ЗОН С ОСОБЫМИ УСЛОВИЯМИ ИСПОЛЬЗОВАНИЯ ТЕРРИТОРИЙ М 1:5 000

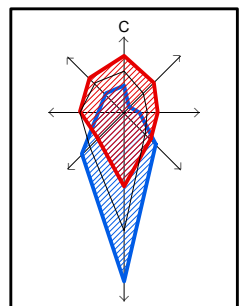




ГЕНЕРАЛЬНЫЙ ПЛАН ДОБРЯНСКОГО ГОРОДСКОГО ОКРУГА ПЕРМСКОГО КРАЯ

КАРТА ГРАНИЦ ЗОН С ОСОБЫМИ УСЛОВИЯМИ ИСПОЛЬЗОВАНИЯ ТЕРРИТОРИЙ М 1:5 000

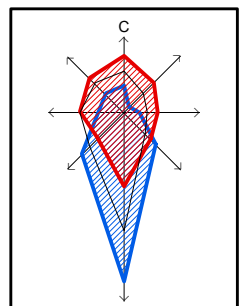




ГЕНЕРАЛЬНЫЙ ПЛАН ДОБРЯНСКОГО ГОРОДСКОГО ОКРУГА ПЕРМСКОГО КРАЯ

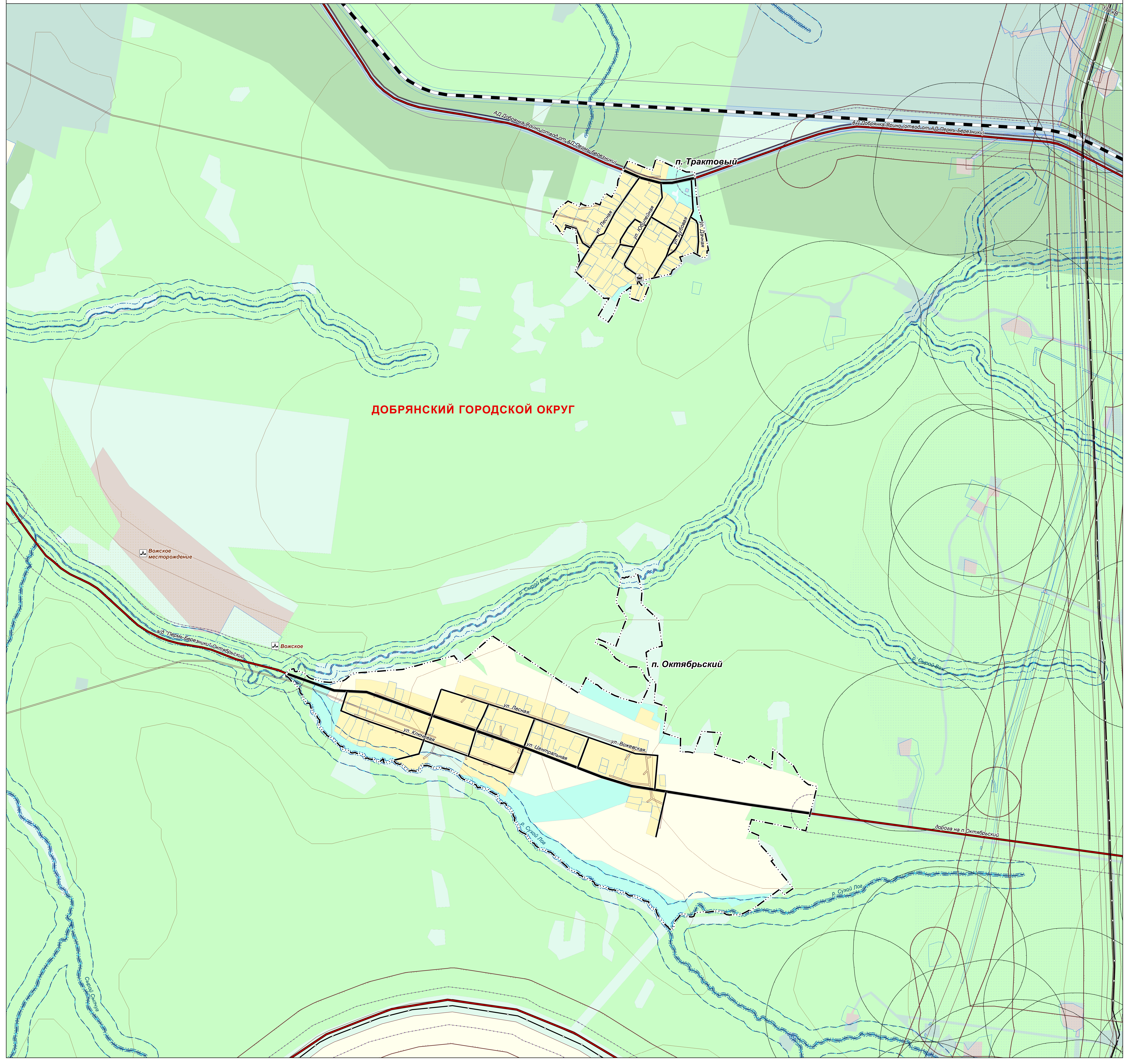
КАРТА ГРАНИЦ ЗОН С ОСОБЫМИ УСЛОВИЯМИ ИСПОЛЬЗОВАНИЯ ТЕРРИТОРИЙ М 1:5 000

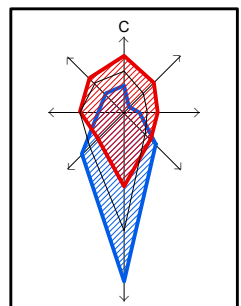




ГЕНЕРАЛЬНЫЙ ПЛАН ДОБРЯНСКОГО ГОРОДСКОГО ОКРУГА ПЕРМСКОГО КРАЯ

КАРТА ГРАНИЦ ЗОН С ОСОБИМИ УСЛОВИЯМИ ИСПОЛЬЗОВАНИЯ ТЕРРИТОРИЙ М 1:5 000





ГЕНЕРАЛЬНЫЙ ПЛАН ДОБРЯНСКОГО ГОРОДСКОГО ОКРУГА ПЕРМСКОГО КРАЯ

КАРТА ГРАНИЦ ЗОН С ОСОБЫМИ УСЛОВИЯМИ ИСПОЛЬЗОВАНИЯ ТЕРРИТОРИЙ М 1:5 000

ДОБРЯНСКИЙ ГОРОДСКОЙ ОКРУГ

п. Мутная

ул. Люберская

ул. Центральная

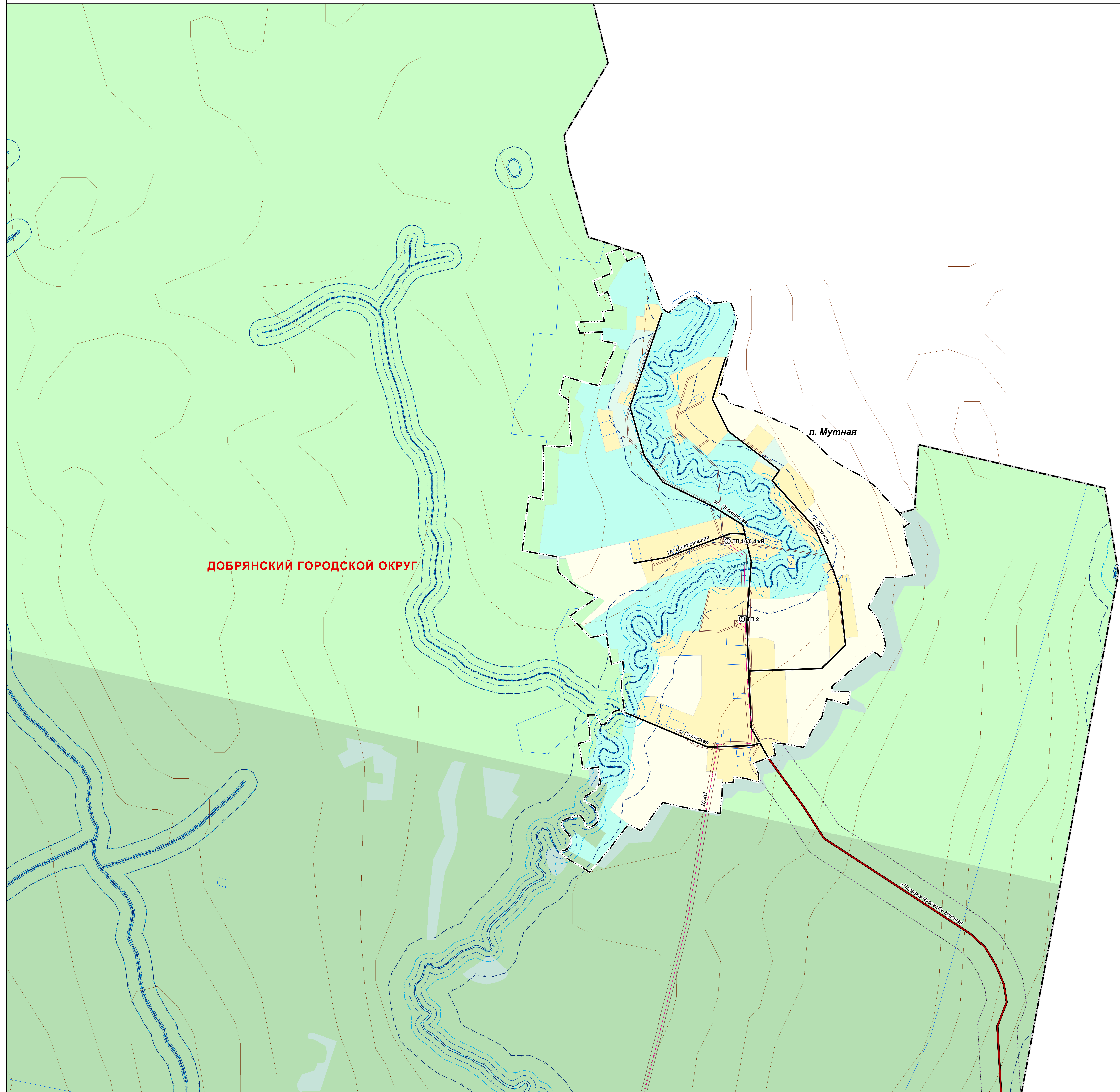
ул. Заречная

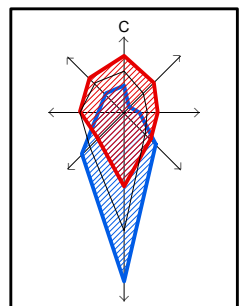
гп-2

ул. Казанская

10 кВ

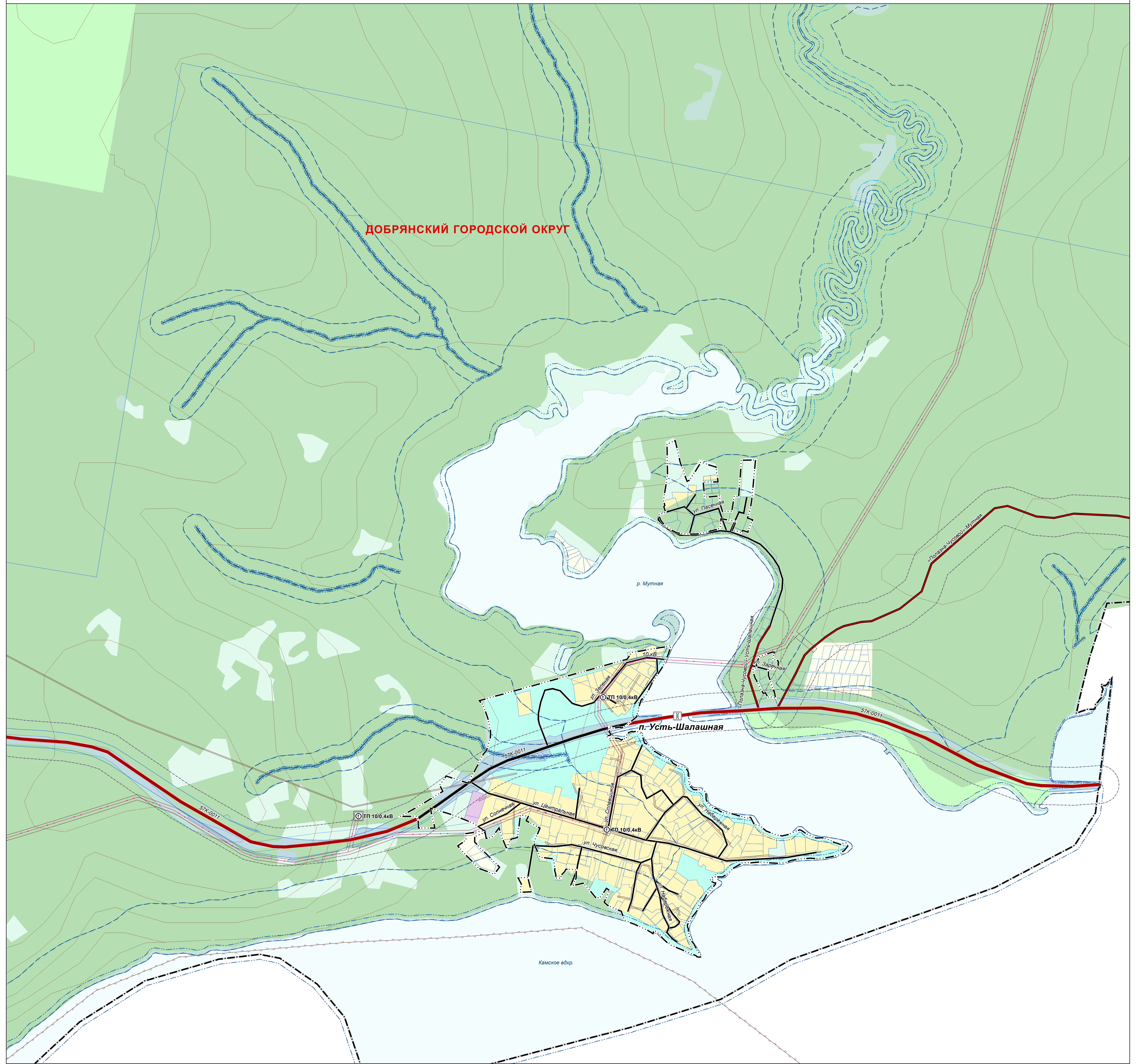
«Поляна-Чусовой-Мутная»

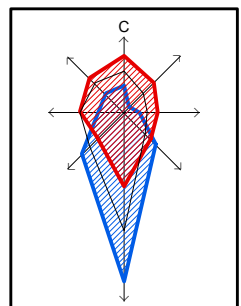




ГЕНЕРАЛЬНЫЙ ПЛАН ДОБРЯНСКОГО ГОРОДСКОГО ОКРУГА ПЕРМСКОГО КРАЯ

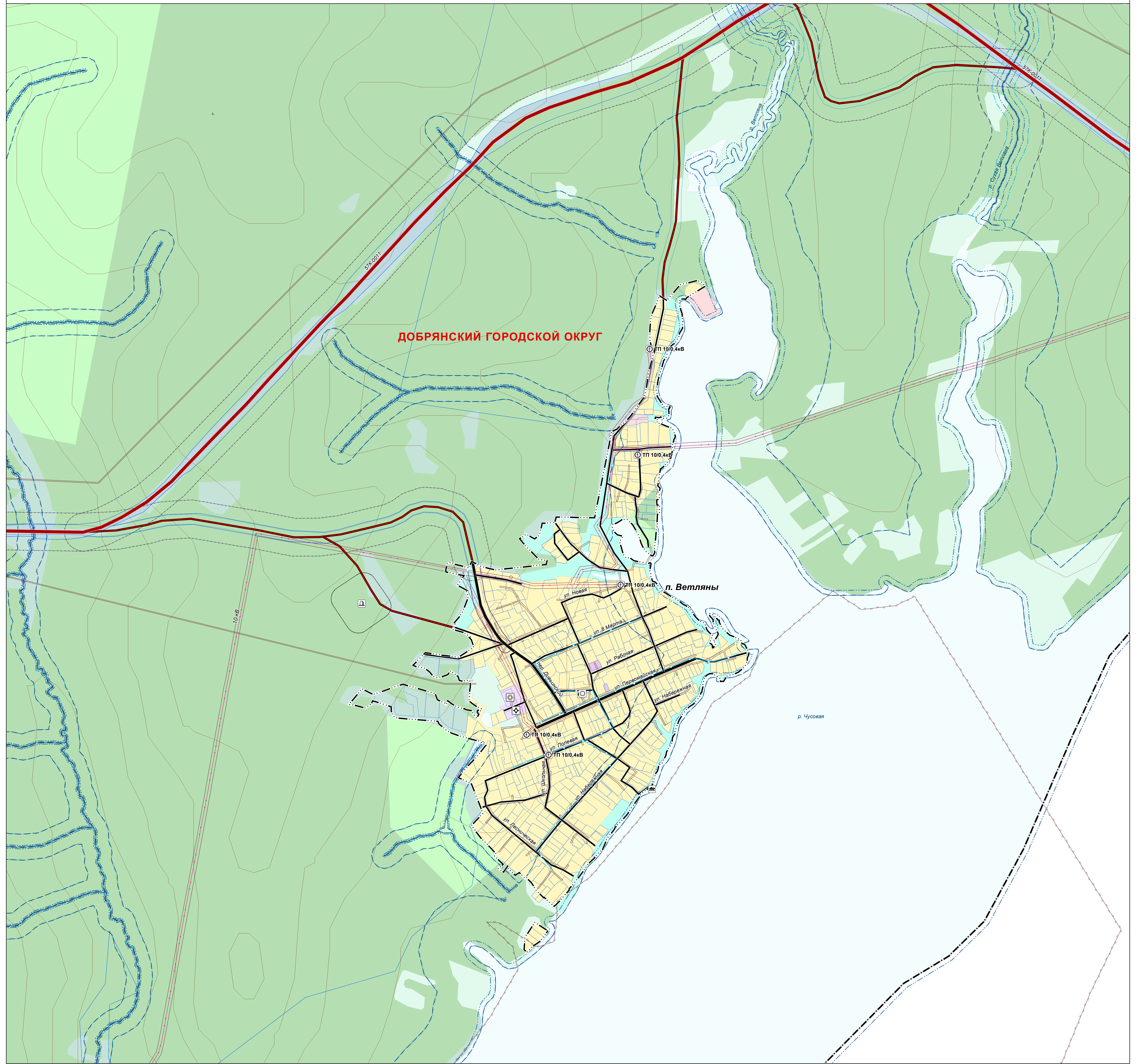
КАРТА ГРАНИЦ ЗОН С ОСОБИМИ УСЛОВИЯМИ ИСПОЛЬЗОВАНИЯ ТЕРРИТОРИЙ М 1:5 000

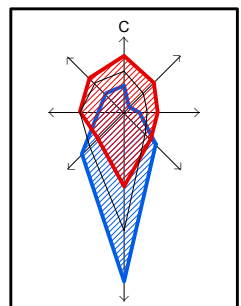




ГЕНЕРАЛЬНЫЙ ПЛАН ДОБРЯНСКОГО ГОРОДСКОГО ОКРУГА ПЕРМСКОГО КРАЯ

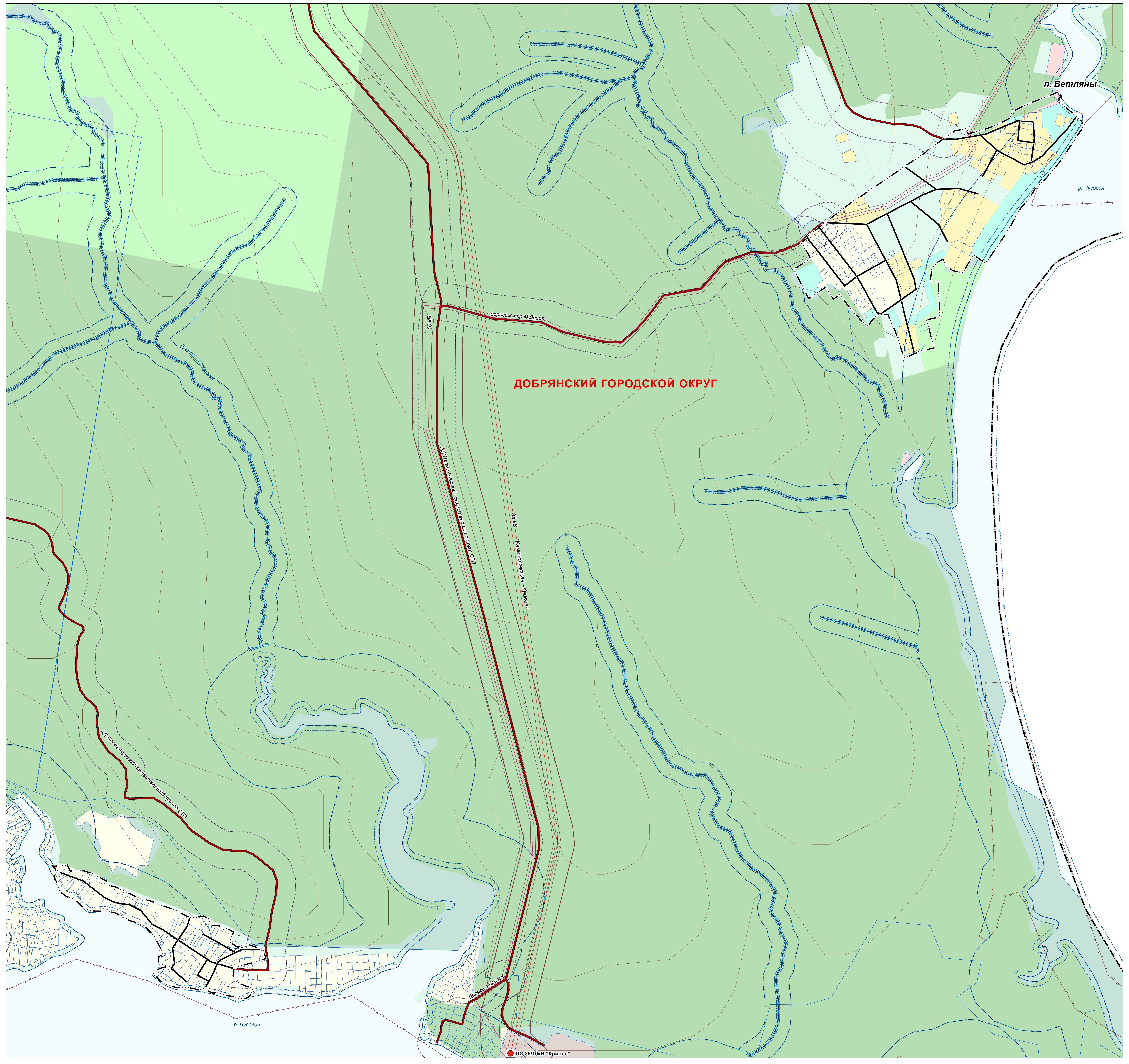
КАРТА ГРАНИЦ ЗОН С ОСОБЫМИ УСЛОВИЯМИ ИСПОЛЬЗОВАНИЯ ТЕРРИТОРИЙ М 1:5 000

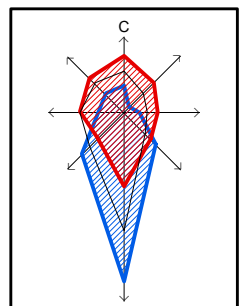




ГЕНЕРАЛЬНЫЙ ПЛАН ДОБРЯНСКОГО ГОРОДСКОГО ОКРУГА ПЕРМСКОГО КРАЯ

КАРТА ГРАНИЦ ЗОН С ОСОБЫМИ УСЛОВИЯМИ ИСПОЛЬЗОВАНИЯ ТЕРРИТОРИЙ М 1:5 000





ГЕНЕРАЛЬНЫЙ ПЛАН ДОБРЯНСКОГО ГОРОДСКОГО ОКРУГА ПЕРМСКОГО КРАЯ

КАРТА ГРАНИЦ ЗОН С ОСОБЫМИ УСЛОВИЯМИ ИСПОЛЬЗОВАНИЯ ТЕРРИТОРИЙ М 1:5 000

ДОБРЯНСКИЙ ГОРОДСКОЙ ОКРУГ

п. Талица

ТП 10/0,4кВ

Б/Л6кВ 10кВ

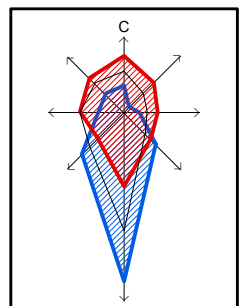
ТП 10/0,4кВ

р. Чусовая

Медвежья

Талица

38



ГЕНЕРАЛЬНЫЙ ПЛАН ДОБРЯНСКОГО ГОРОДСКОГО ОКРУГА ПЕРМСКОГО КРАЯ

КАРТА ГРАНИЦ ЗОН С ОСОБЫМИ УСЛОВИЯМИ ИСПОЛЬЗОВАНИЯ ТЕРРИТОРИЙ М 1:5 000

